














Условные обозначения:

-  границы устанавливаемого публичного сервитута;
-  охранная зона объекта электросетевого хозяйства;
-  охранная зона линий и сооружений связи;
-  охранная зона водопровода;
-  охранная зона объекта культурного наследия;
-  санитарно-защитная зона;
-  водоохранная зона;
-  прибрежная защитная полоса;
-  границы населенного пункта с. Огни Усть-Калманского района Алтайского края согласно сведениям ЕГРН;
-  проектируемые границы населенного пункта с. Огни Усть-Калманского района Алтайского края согласно документам территориального планирования;
-  границы кадастрового деления;
-  границы земельных участков согласно сведениям ЕГРН;
-  границы объектов недвижимости согласно сведениям ЕГРН



изм.	кол.уч.	лист	№ док.	подпись	дата
	Директор	А.О. Карьков			02.11.20
	Выполнила	Ю.М. Хмелева			02.11.20

Проект по внесению изменений в проект межевания территории для реконструкции линейного объекта "Реконструкция системы водоснабжения в с. Огни Усть-Калманского района Алтайского края"

стадия	лист	листов
ПМ	2	22

Схема современного использования территории
М 1:7000

ООО "Агростройинвест"
г. Барнаул