

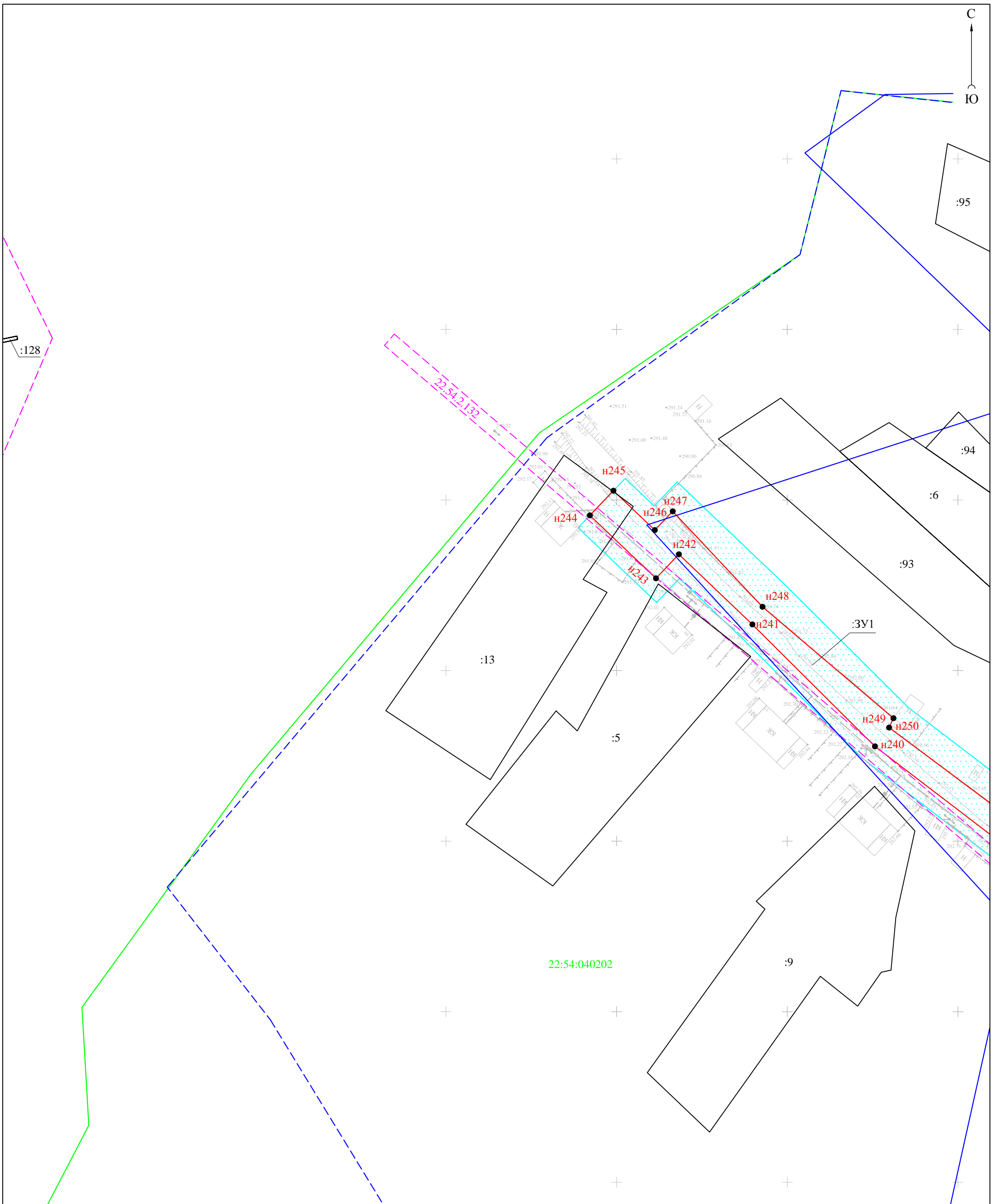
Условные обозначения:

- границы зоны планируемого размещения линейного объекта;
- границы образуемого земельного участка;
- обозначение образуемого земельного участка;
- характеристическая точка границы, местоположение которой не изменилось, сведения о которой позволяют однозначно определить ее положение на местности;
- новая характеристическая точка границы, сведения о которой позволяют однозначно определить ее положение на местности;
- границы населенного пункта с. Огни Усть-Калманского района Алтайского края, согласно сведениям ЕГРН;
- проектируемые границы населенного пункта с. Огни Усть-Калманского района Алтайского края, согласно документам территориального планирования;
- границы кадастрового деления;
- номер кадастрового квартала;
- границы зоны ограничений, обременений согласно сведениям ЕГРН;
- номер зоны ограничений, обременений;
- границы земельных участков согласно сведениям ЕГРН;
- границы объектов капитального строительства согласно сведениям ЕГРН;
- номер объекта недвижимости в кадастровом квартале

изм.	кол.уч.	лист	№ док.	подпись	дата

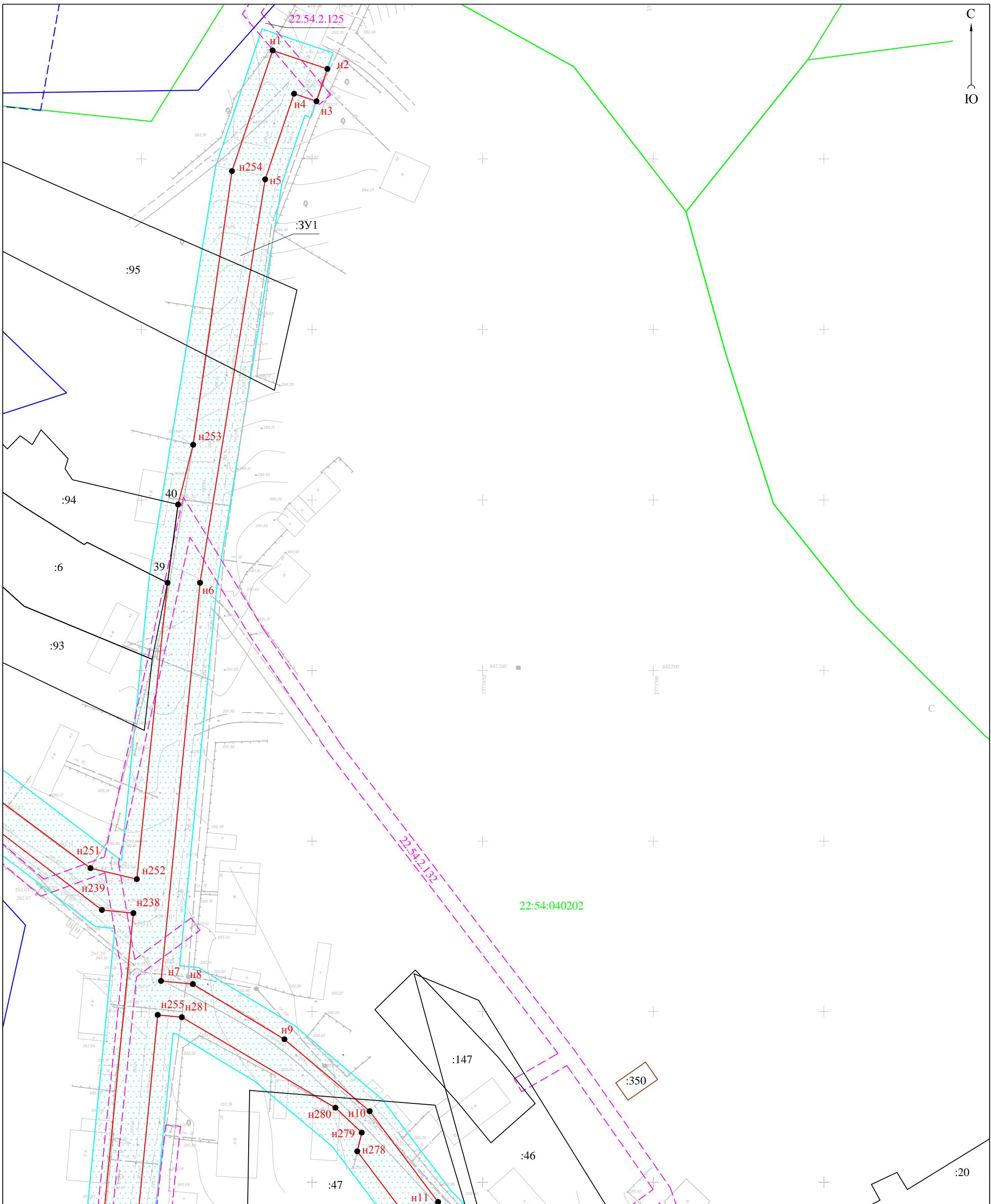
Проект межевания территории для реконструкции линейного объекта "Система водоснабжения в с. Огни Усть-Калманского района Алтайского края"					
			стадия	лист	листов
			ПМ	1	19
Чертеж межевания территории М 1:7000			ООО "Агростройинвест" г. Барнаул		

С
Ю



						Проект межевания территории для реконструкции линейного объекта "Система водоснабжения в с. Огни Усть-Калманского района Алтайского края"			
изм.	кол.уч.	лист	№ док.	подпись	дата			стадия	
								лист	
								листов	
								ПМ	
								1-1	
								19	
						Чертеж межевания территории М 1:1000		ООО "Агростройинвест" г. Барнаул	

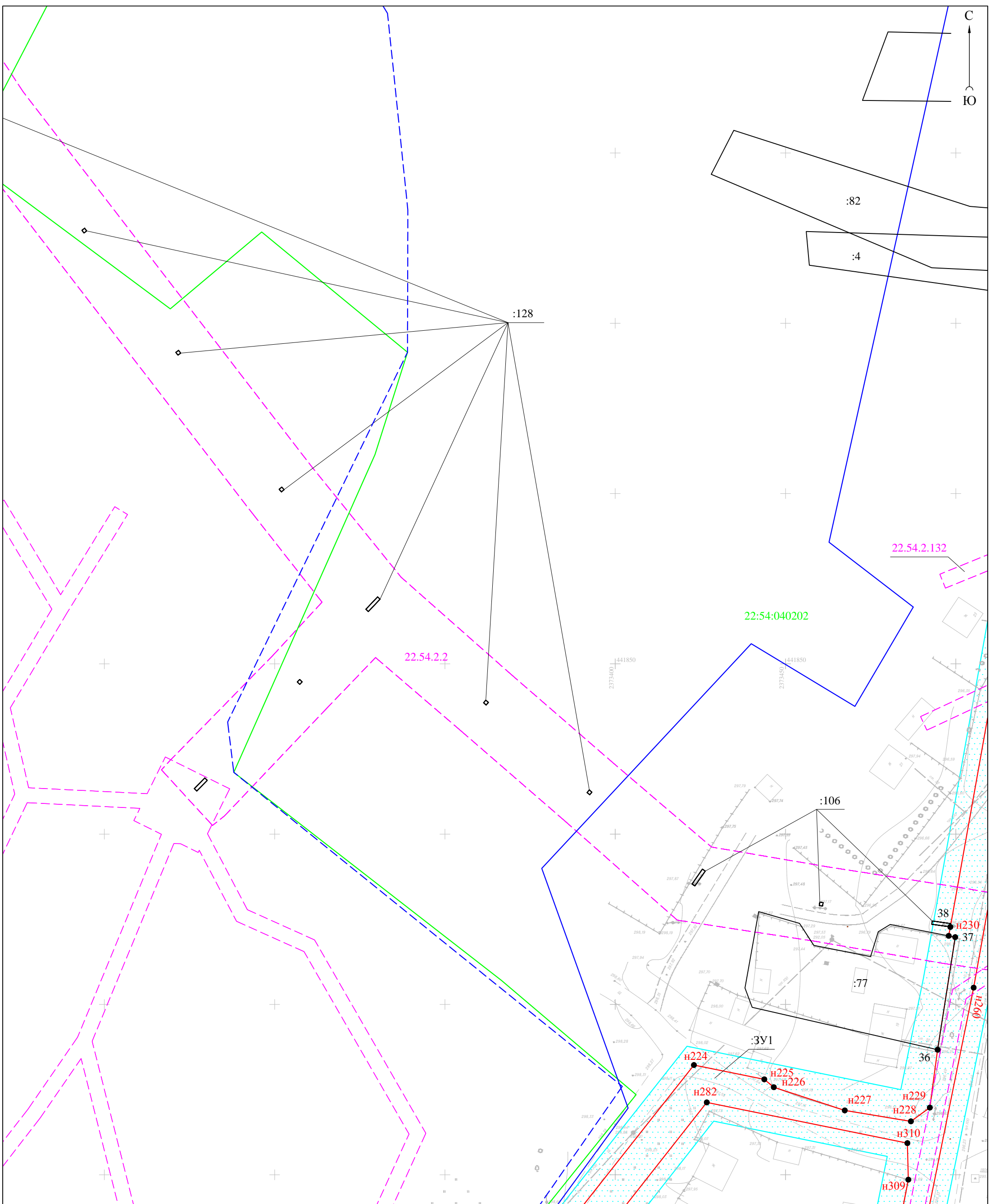
Условные обозначения приведены на Листе 1



изм.	кол.уч.	лист	№ док.	подпись	дата

Проект межевания территории для реконструкции линейного объекта "Система водоснабжения в с. Огни Усть-Калманского района Алтайского края"						
				стадия	лист	листов
				ПМ	1-2	19
				000 "Агростройинвест" г. Барнаул		
				Чертеж межевания территории М 1:1000		

Условные обозначения приведены на Листе 1



изм.	кол.уч.	лист	№ док.	подпись	дата

Проект межевания территории для реконструкции линейного объекта "Система водоснабжения в с. Огни Усть-Калманского района Алтайского края"					
			стадия	лист	листов
			ПМ	1-3	19
			ООО "Агростройинвест" г. Барнаул		
			Чертеж межевания территории М 1:1000		

Условные обозначения приведены на Листе 1



22:54:040202

22.54.2.132

22.54.2.2

изм.	кол.уч.	лист	№ док.	подпись	дата

Проект межевания территории
для реконструкции линейного объекта "Система водоснабжения
в с. Огни Усть-Калманского района Алтайского края"

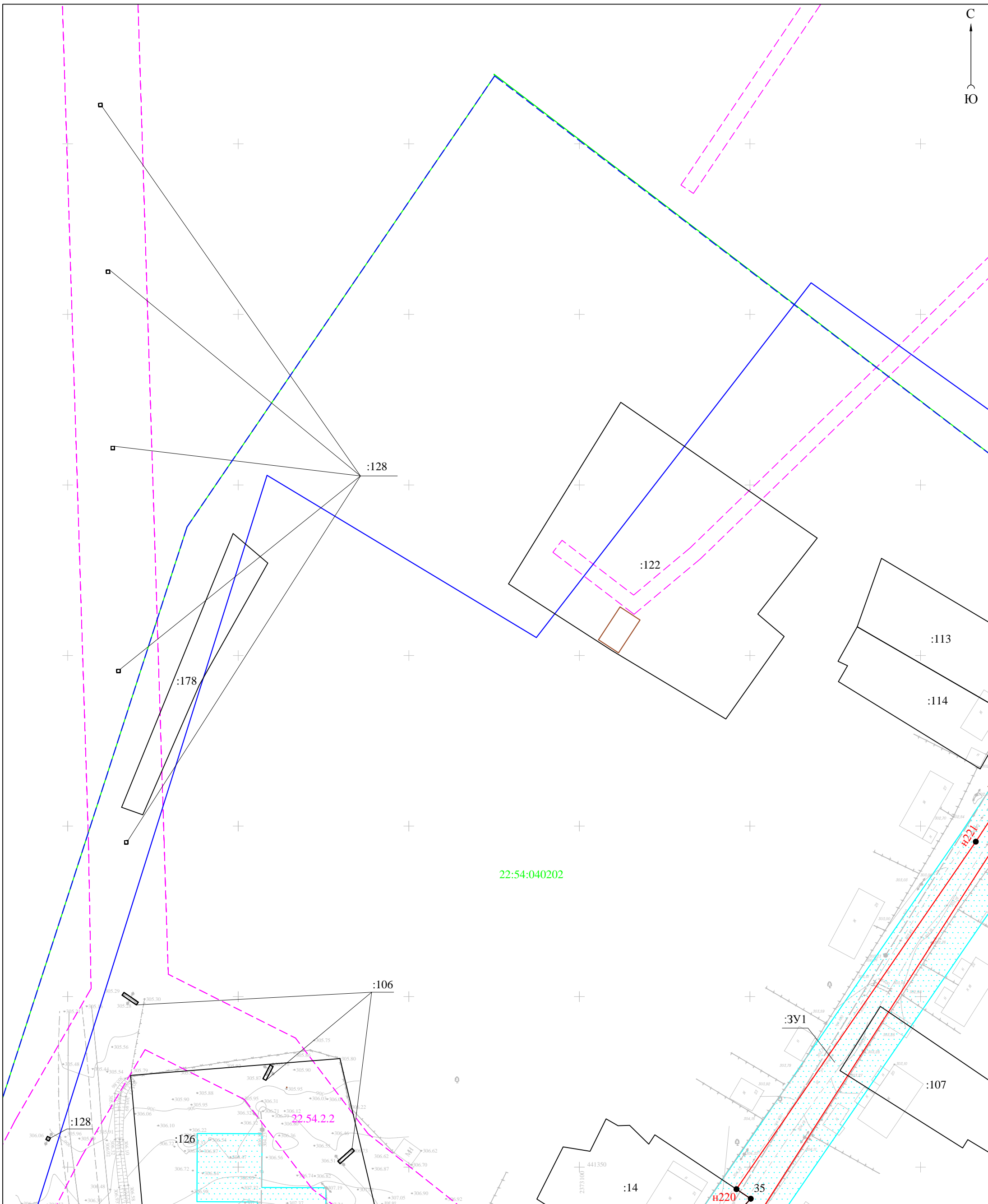
Директор А.О. Карьнов 19.10.18
Выполнила Ю.М. Хмелева 19.10.18

стадия	лист	листов
ПМ	1-4	19

Чертеж межевания территории
М 1:1000

ООО "Агростройинвест"
г. Барнаул

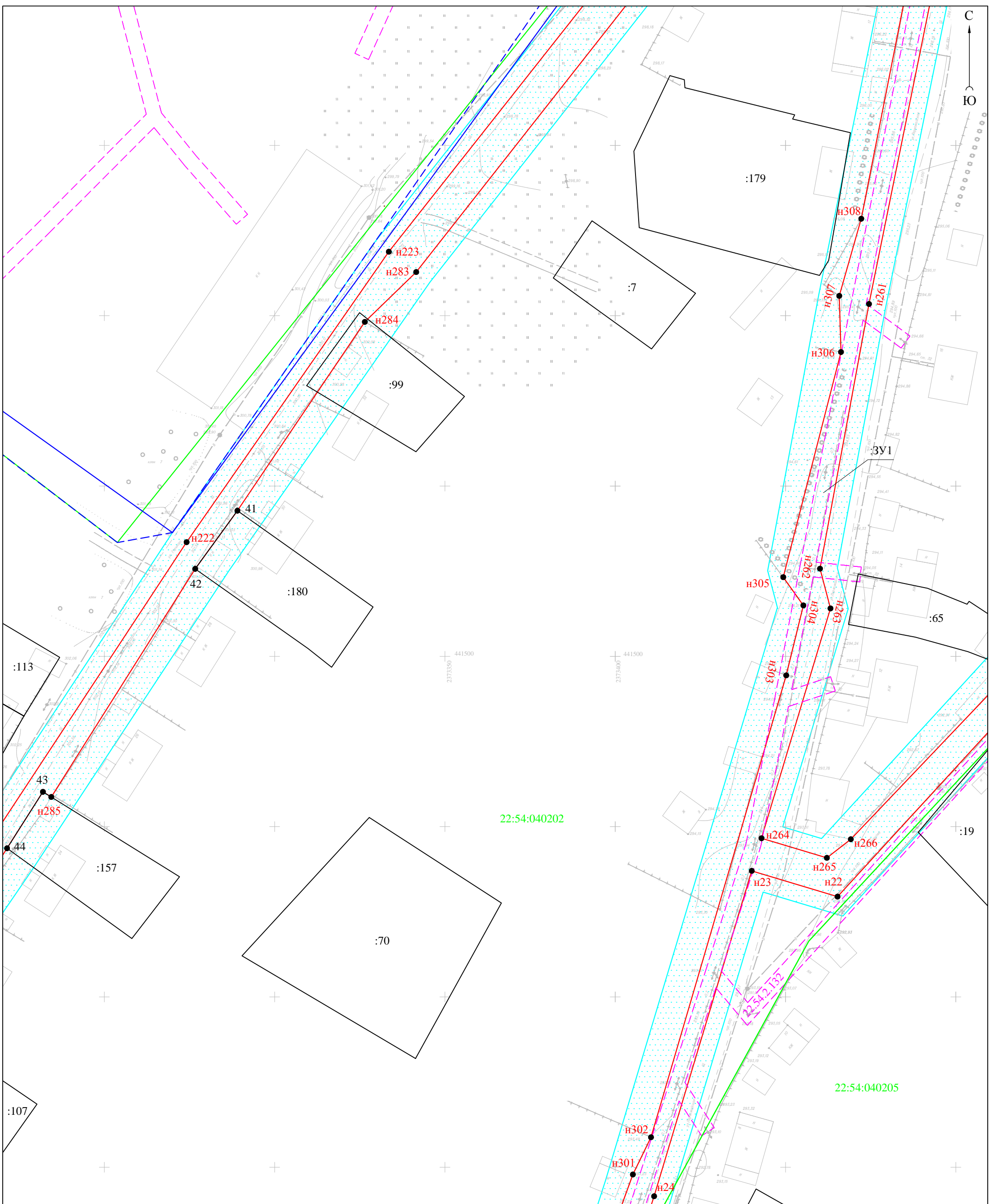
Условные обозначения приведены на Листе 1



изм.	кол.уч.	лист	№ док.	подпись	дата

Проект межевания территории для реконструкции линейного объекта "Система водоснабжения в с. Огни Усть-Калманского района Алтайского края"						
				стадия	лист	листов
				ПМ	1-5	19
				Чертеж межевания территории М 1:1000		
				ООО "Агростройинвест" г. Барнаул		

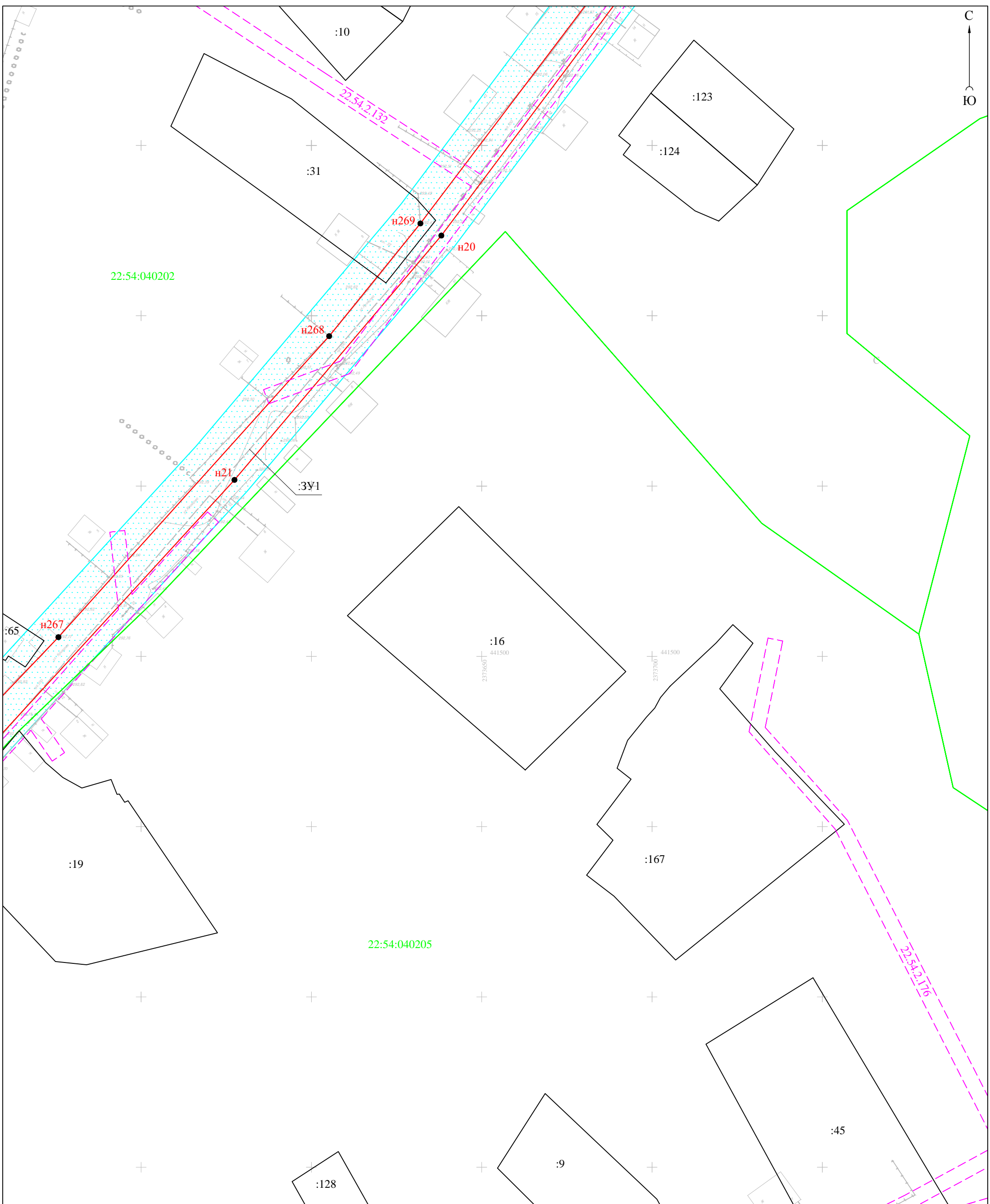
Условные обозначения приведены на Листе 1



изм. кол. уч.	лист	№ док.	подпись	дата	
Директор	А.О. Карьнов			19.10.18	
Выполнила	Ю.М. Хмелева			19.10.18	

Проект межевания территории для реконструкции линейного объекта "Система водоснабжения в с. Огни Усть-Калманского района Алтайского края"					
			стадия	лист	листов
			ПМ	1-6	19
Чертеж межевания территории М 1:1000			ООО "Агростройинвест" г. Барнаул		

Условные обозначения приведены на Листе 1



22:54:040202

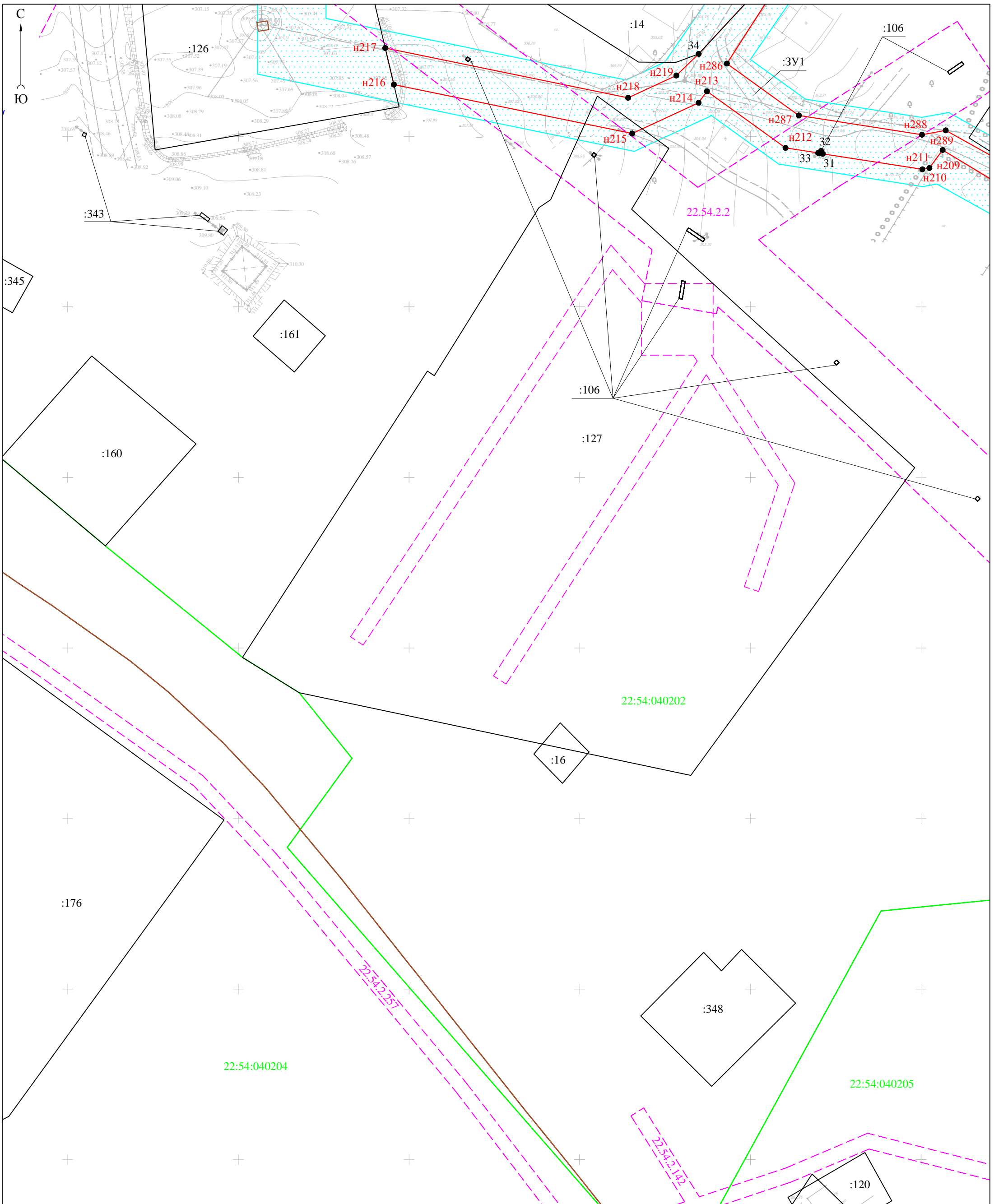
22:54:040205

22:54:040216

изм.	кол.уч.	лист	№ док.	подпись	дата

Проект межевания территории для реконструкции линейного объекта "Система водоснабжения в с. Огни Усть-Калманского района Алтайского края"						
				стадия	лист	листов
				ПМ	1-7	19
				Чертеж межевания территории М 1:1000		
				ООО "Агростройинвест" г. Барнаул		

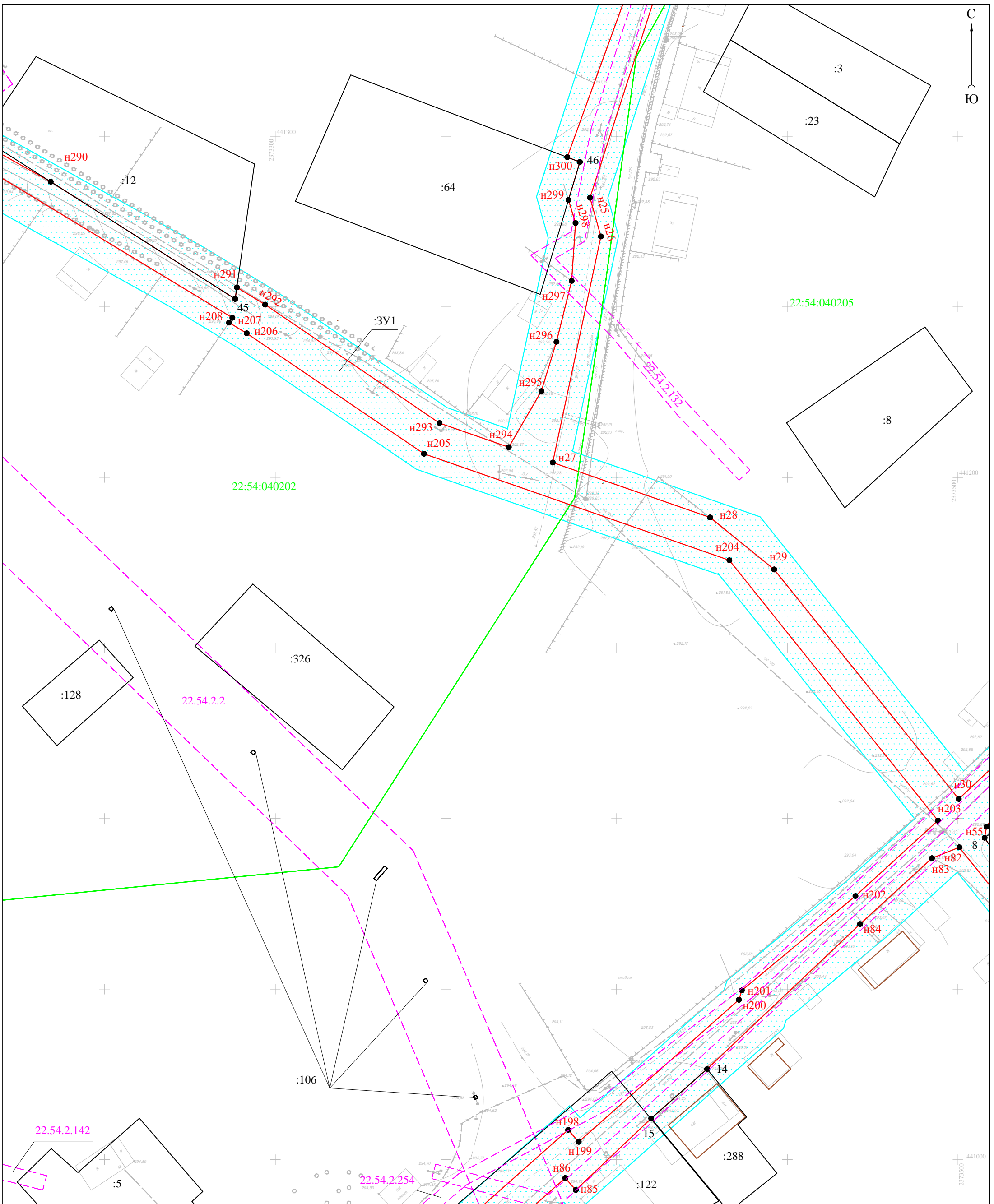
Условные обозначения приведены на Листе 1



изм.	кол.уч.	лист	№ док.	подпись	дата

Проект межевания территории для реконструкции линейного объекта "Система водоснабжения в с. Огни Усть-Калманского района Алтайского края"						
				стадия	лист	листов
				ПМ	1-8	19
Чертеж межевания территории М 1:1000				ООО "Агростройинвест" г. Барнаул		

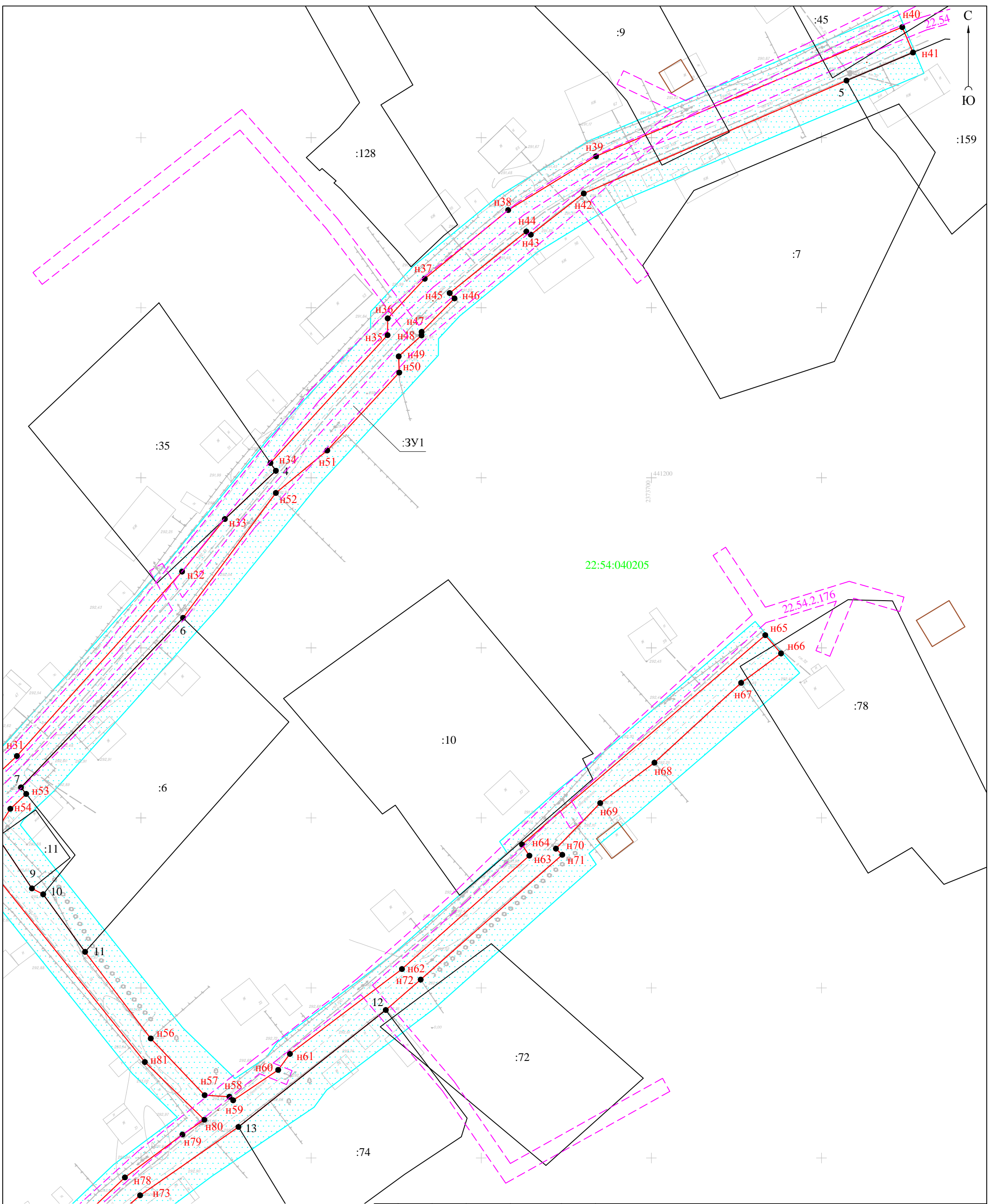
Условные обозначения приведены на Листе 1



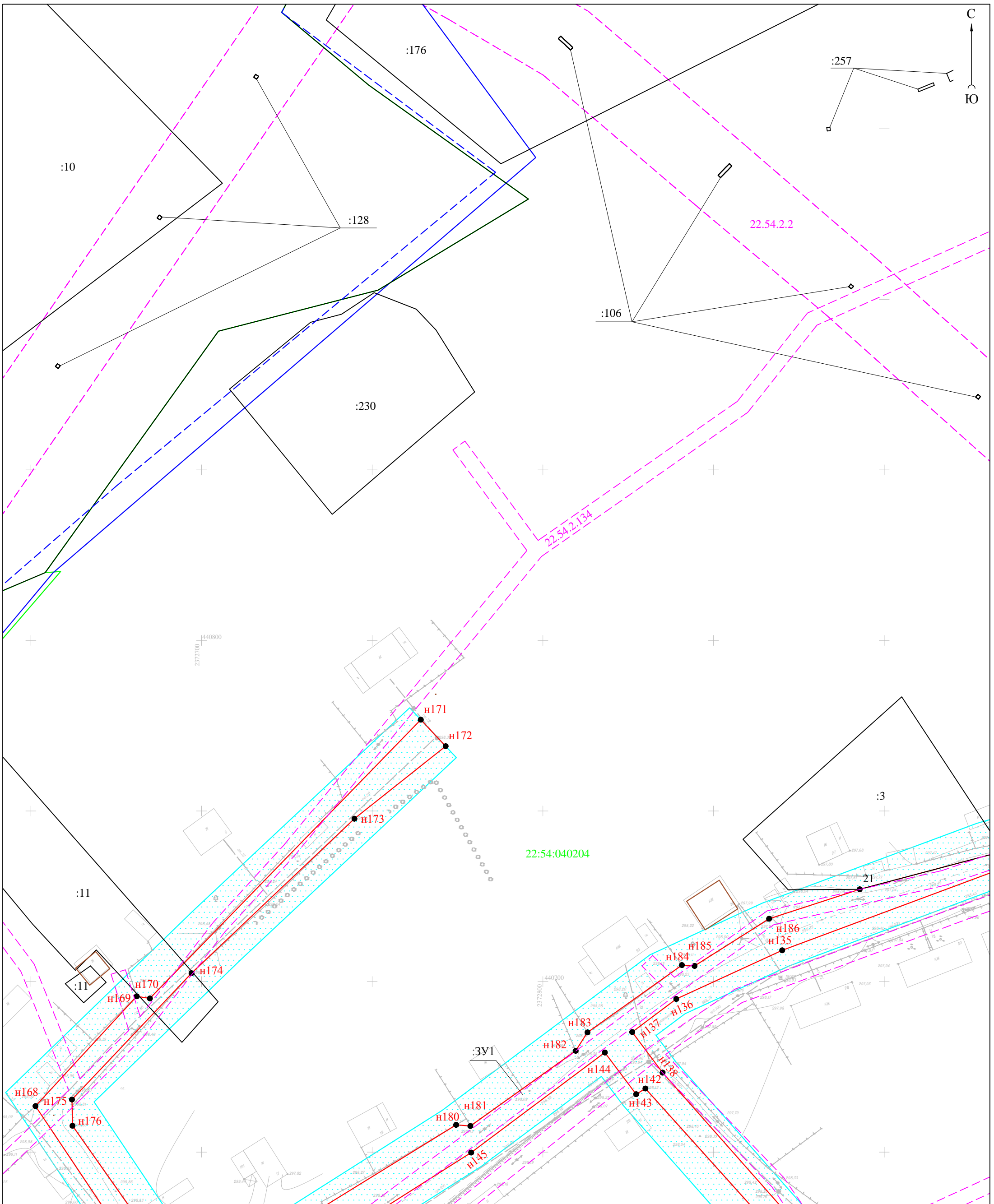
изм.	кол.уч.	лист	№ док.	подпись	дата

Проект межевания территории для реконструкции линейного объекта "Система водоснабжения в с. Огни Усть-Калманского района Алтайского края"					
			стадия	лист	листов
			ПМ	1-9	19
Чертеж межевания территории М 1:1000				ООО "Агростройинвест" г. Барнаул	

Условные обозначения приведены на Листе 1



					Проект межевания территории для реконструкции линейного объекта "Система водоснабжения в с. Огни Усть-Калманского района Алтайского края"			
изм.	кол.уч.	лист	№ док.	подпись	дата	стадия	лист	листов
				Директор	А.О. Карьнов	19.10.18		
				Выполнила	Ю.М. Хмелева	19.10.18	ПМ	1-10
						Чертеж межевания территории М 1:1000	ООО "Агростройинвест" г. Барнаул	



изм.	кол.уч.	лист	№ док.	подпись	дата

Проект межевания территории
для реконструкции линейного объекта "Система водоснабжения
в с. Огни Усть-Калманского района Алтайского края"

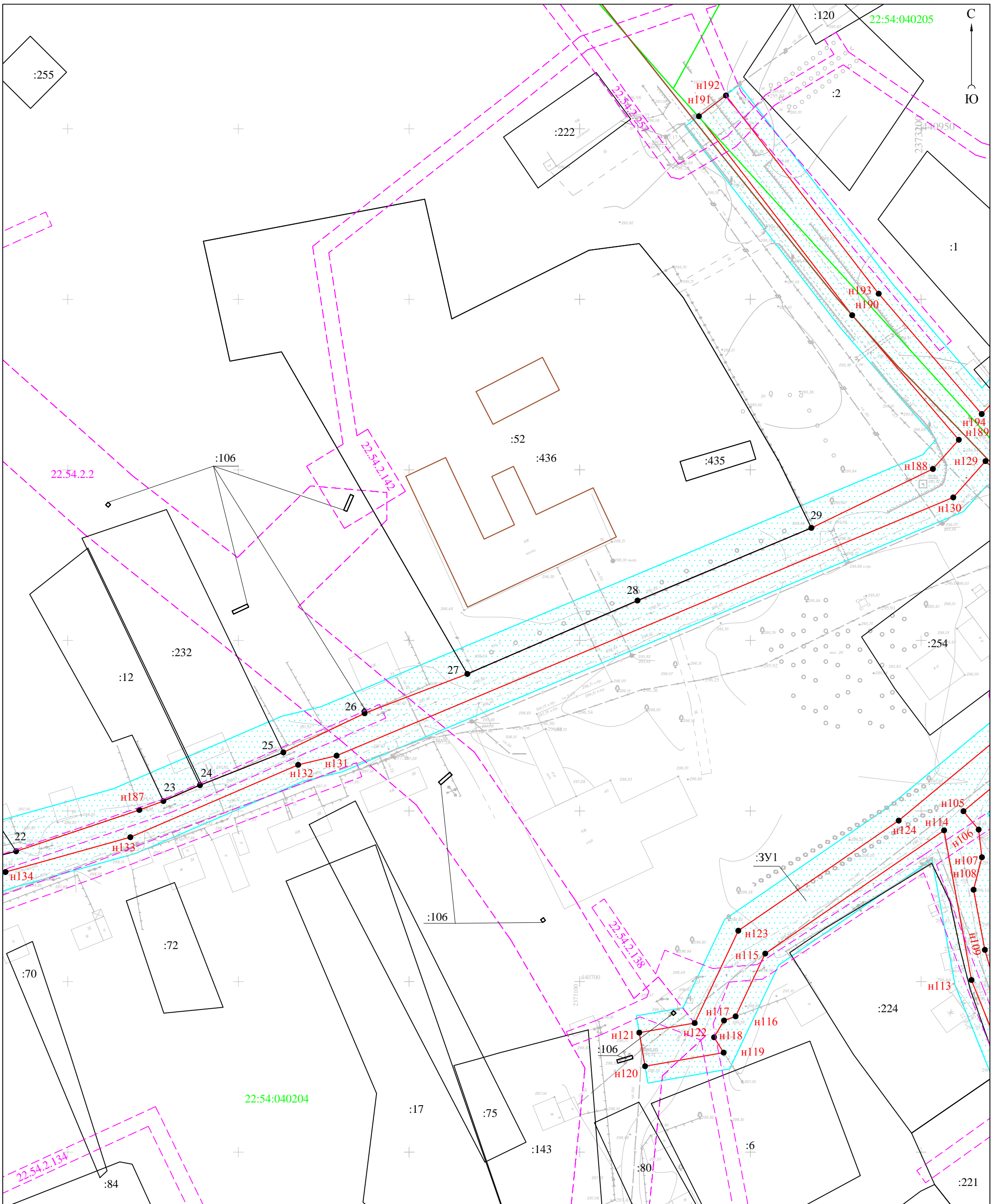
Директор	А.О. Карьнов		19.10.18
Выполнила	Ю.М. Хмелева		19.10.18

стадия	лист	листов
ПМ	1-11	19

Чертеж межевания территории
М 1:1000

ООО "Агростройинвест"
г. Барнаул

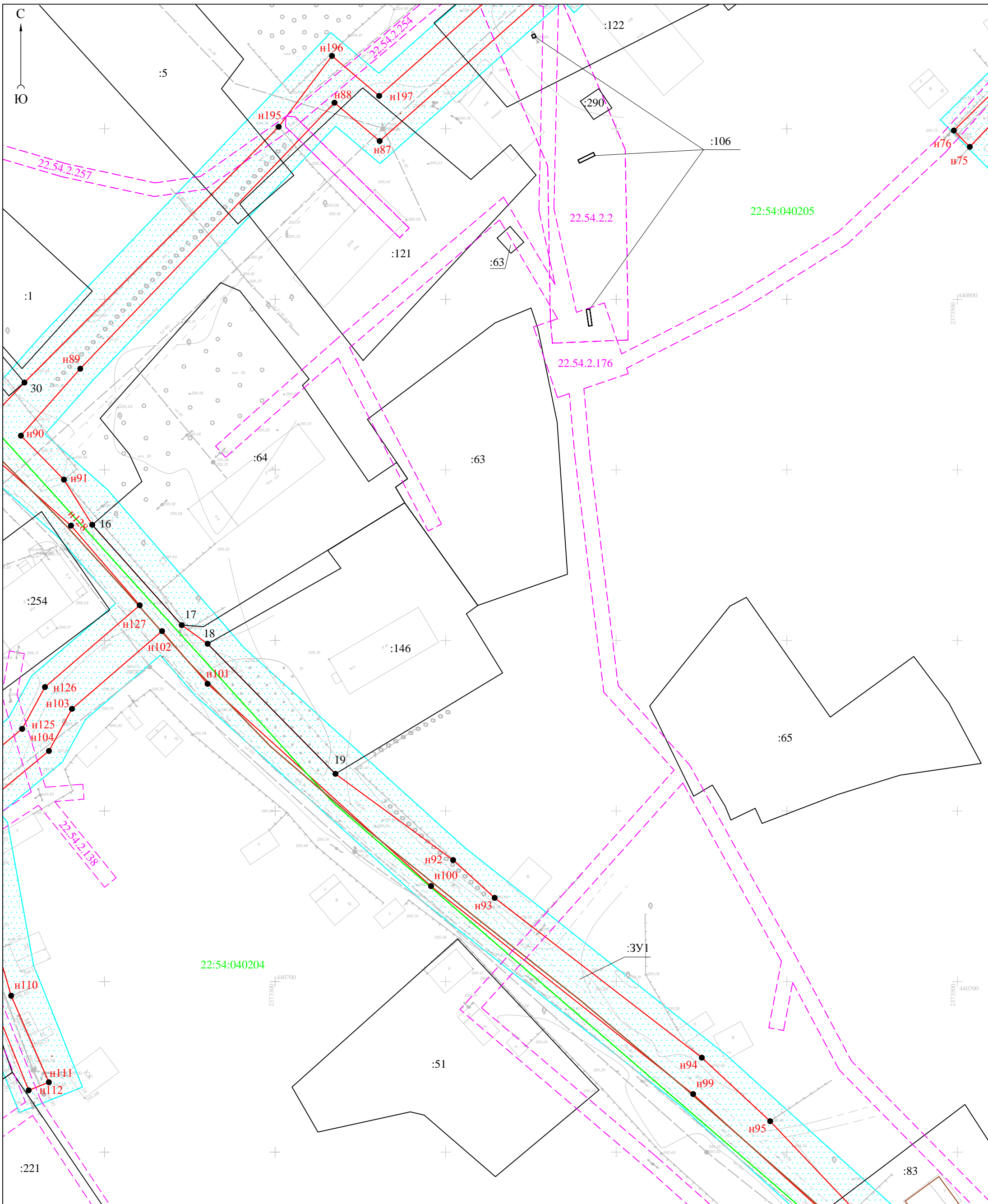
Условные обозначения приведены на Листе 1



изм.	кол.уч.	лист	№ док.	подпись	дата

Проект межевания территории для реконструкции линейного объекта "Система водоснабжения в с. Огни Усть-Калманского района Алтайского края"						
				стадия	лист	листов
				ПМ	1-12	19
Чертеж межевания территории М 1:1000				ООО "Агростройинвест" г. Барнаул		

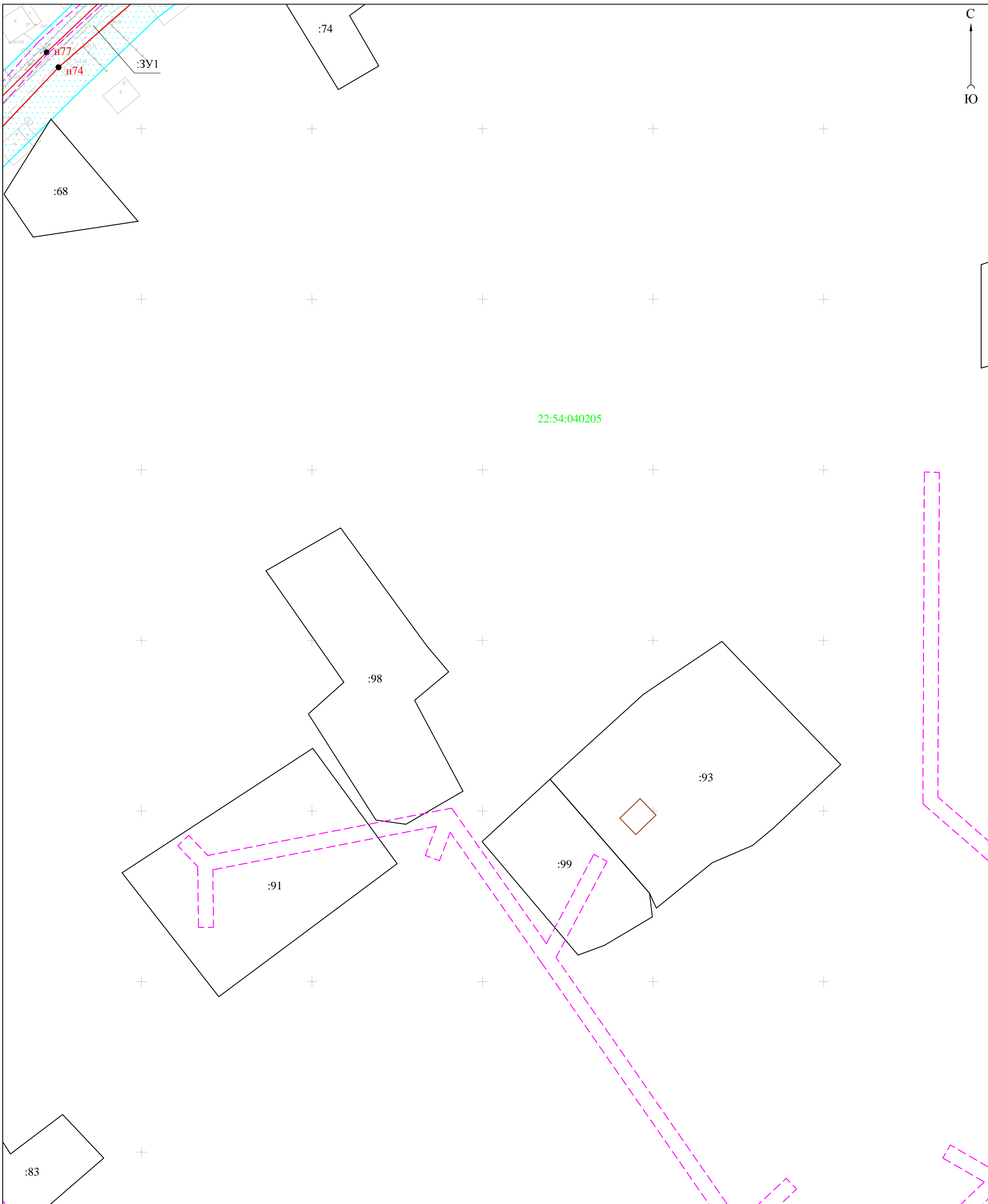
Условные обозначения приведены на Листе 1



изм. кол. уч.	лист	№ док.	подпись	дата
Директор	А.О. Карьнов			19.10.18
Выполнила	Ю.М. Хмелева			19.10.18

Проект межевания территории для реконструкции линейного объекта "Система водоснабжения в с. Огни Усть-Калманского района Алтайского края"					
			стадия	лист	листов
			ПМ	1-13	19
Чертеж межевания территории М 1:1000				ООО "Агростройинвест" г. Барнаул	

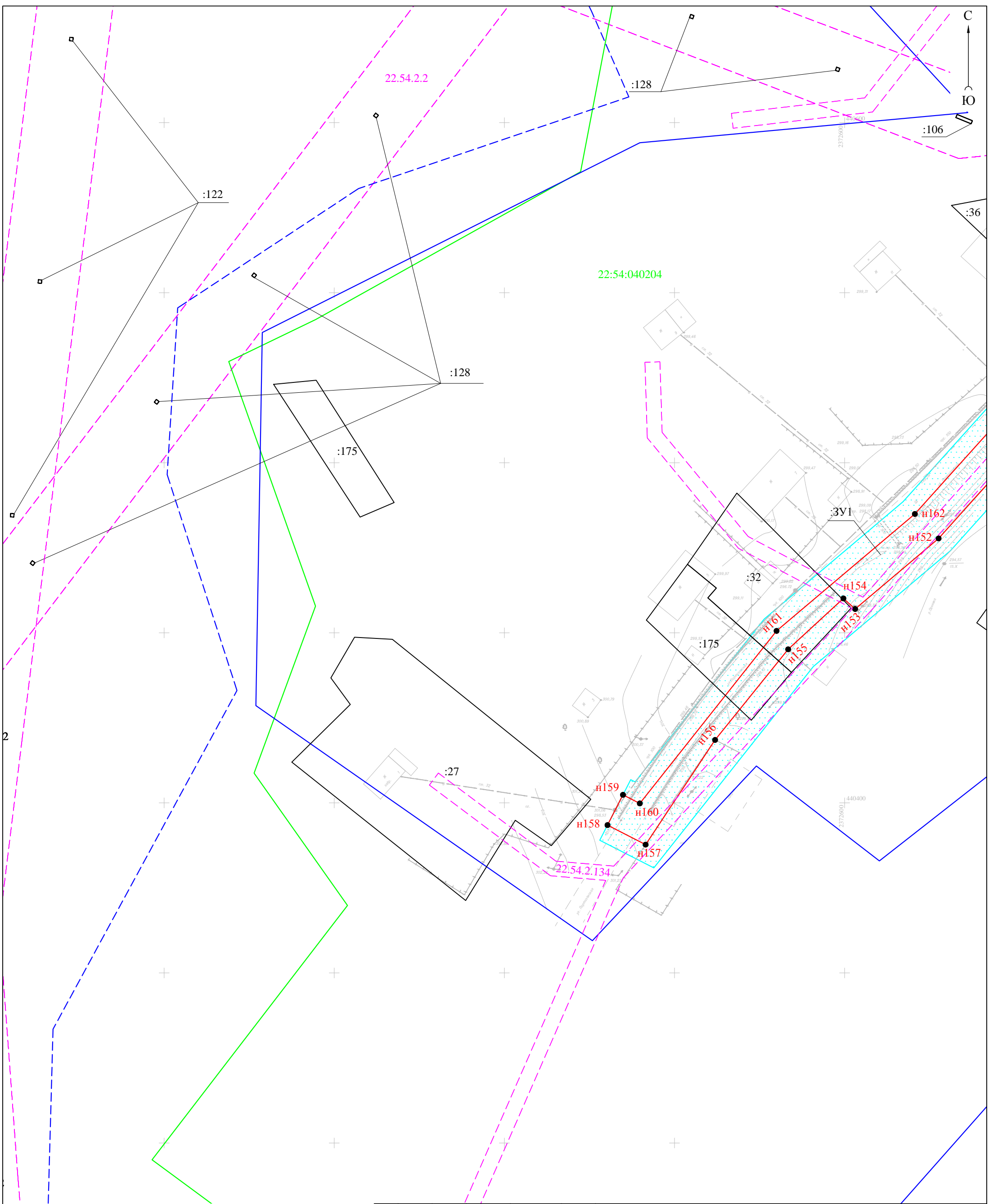
Условные обозначения приведены на Листе 1



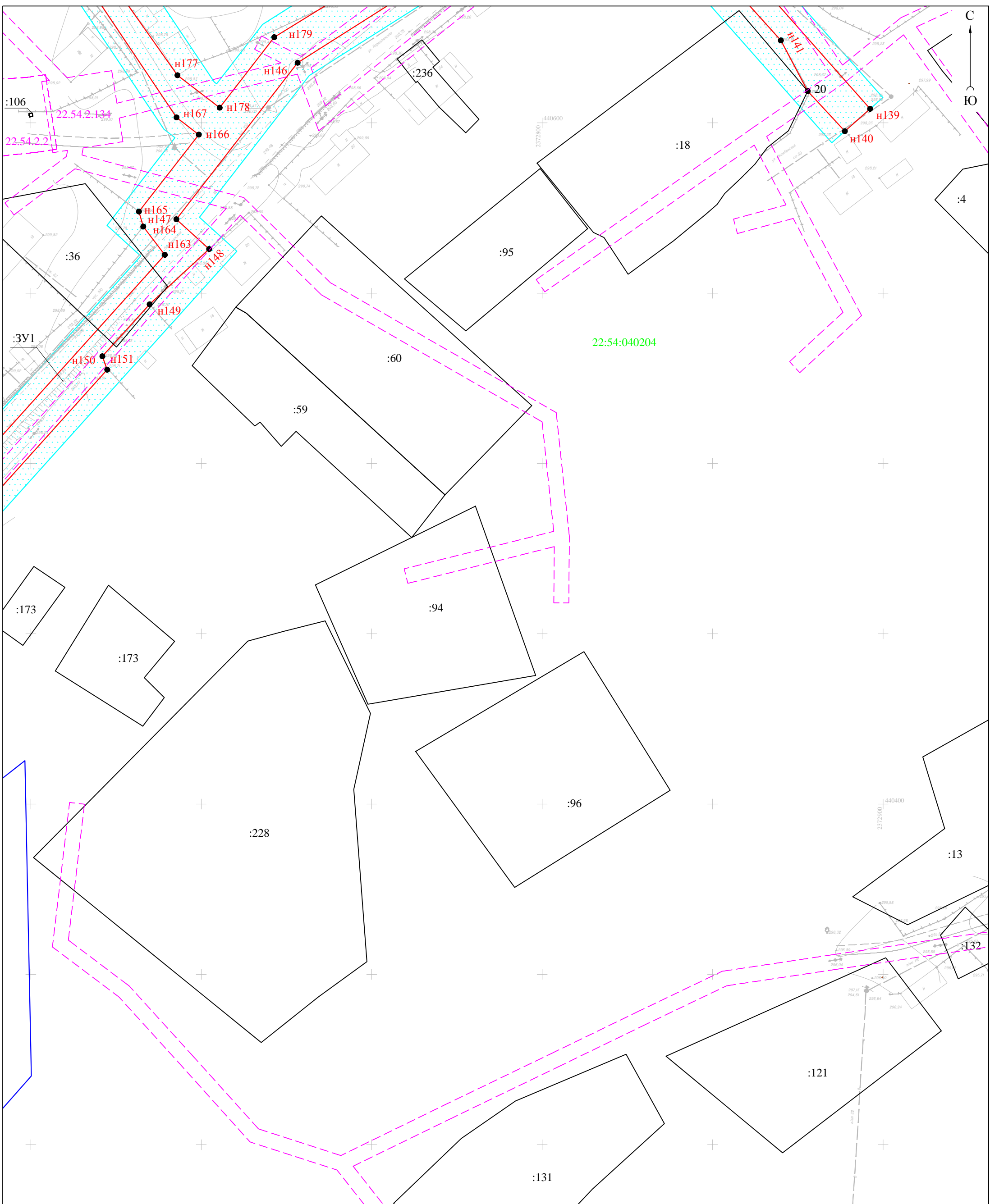
22:54:040205

						Проект межевания территории для реконструкции линейного объекта "Система водоснабжения в с. Огни Усть-Калманского района Алтайского края"			
изм.	кол.уч.	лист	№ док.	подпись	дата				стадия
				Директор	А.О. Карьнов	19.10.18	ПМ	1-14	19
				Выполнила	Ю.М. Хмелева	19.10.18			
							ООО "Агростройинвест" г. Барнаул		
Чертеж межевания территории М 1:1000									

Условные обозначения приведены на Листе 1

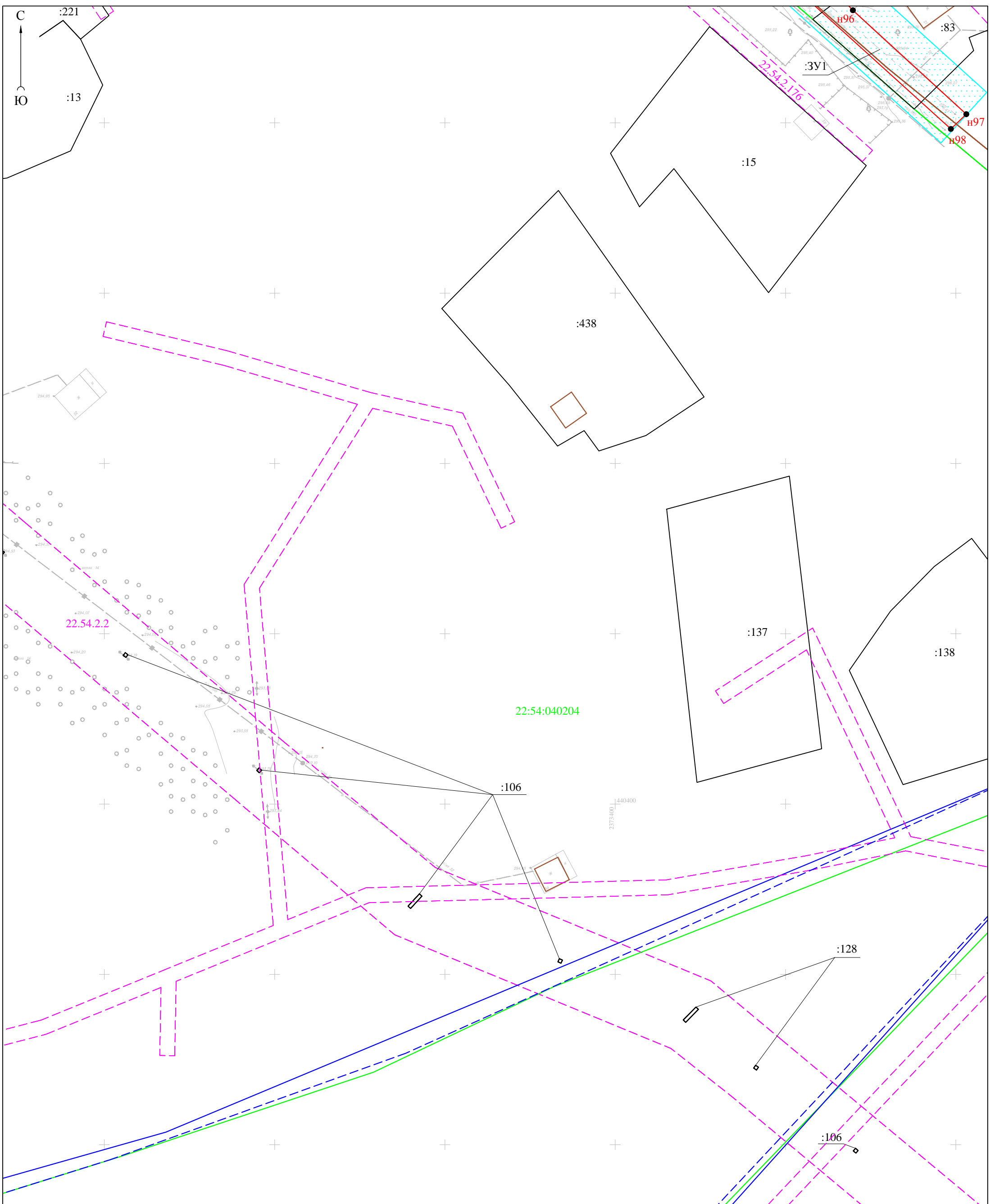


						Проект межевания территории для реконструкции линейного объекта "Система водоснабжения в с. Огни Усть-Калманского района Алтайского края"			
изм.	кол.уч.	лист	№ док.	подпись	дата		стадия	лист	листов
							ПМ	1-15	19
						Чертеж межевания территории М 1:1000		ООО "Агростройинвест" г. Барнаул	



						Проект межевания территории для реконструкции линейного объекта "Система водоснабжения в с. Огни Усть-Калманского района Алтайского края"		
изм. кол. уч.	лист	№ док.	подпись	дата		стадия	лист	листов
Директор	А.О. Карьнов			19.10.18		ПМ	1-16	19
Выполнила	Ю.М. Хмелева			19.10.18				
						Чертеж межевания территории М 1:1000		ООО "Агростройинвест" г. Барнаул

Условные обозначения приведены на Листе 1



изм.	кол.уч.	лист	№ док.	подпись	дата

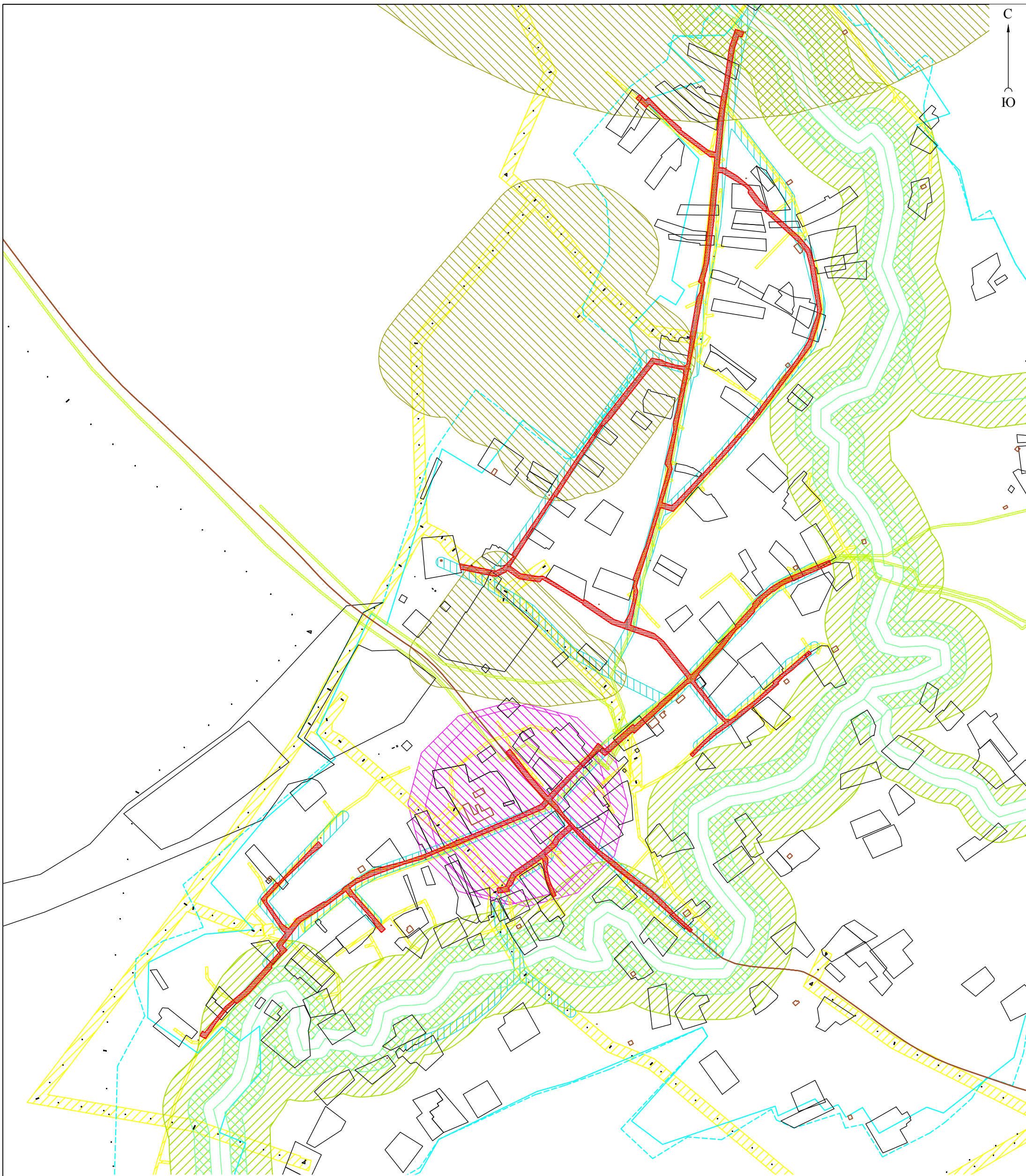
Проект межевания территории
для реконструкции линейного объекта "Система водоснабжения
в с. Огни Усть-Калманского района Алтайского края"

Директор	А.О. Карьнов		19.10.18
Выполнила	Ю.М. Хмелева		19.10.18

стадия	лист	листов
ПМ	1-17	19

Чертеж межевания территории
М 1:1000

ООО "Агростройинвест"
г. Барнаул



Условные обозначения:

- границы образуемого земельного участка;
- охранная зона объекта электросетевого хозяйства;
- охранная зона линий и сооружений связи;
- охранная зона водопровода;
- охранная зона объекта культурного наследия;
- санитарно-защитная зона;
- водоохранная зона;
- прибрежная защитная полоса;
- границы населенного пункта с. Огни Усть-Калманского района Алтайского края, согласно сведениям ЕГРН;
- проектируемые границы населенного пункта с. Огни Усть-Калманского района Алтайского края, согласно документам территориального планирования;
- границы земельных участков согласно сведениям ЕГРН;
- границы объектов капитального строительства согласно сведениям ЕГРН

						Проект межевания территории для реконструкции линейного объекта "Реконструкция системы водоснабжения в с. Огни Усть-Калманского района Алтайского края"		
изм. кол. уч.	лист	№ док.	подпись	дата		стадия	лист	листов
	Директор	А.О. Карьнов		19.10.18		ПМ	2	19
	Выполнила	Ю.М. Хмелева		19.10.18				
						Схема современного использования территории М 1:7000		
						ООО "Агростройинвест" г. Барнаул		