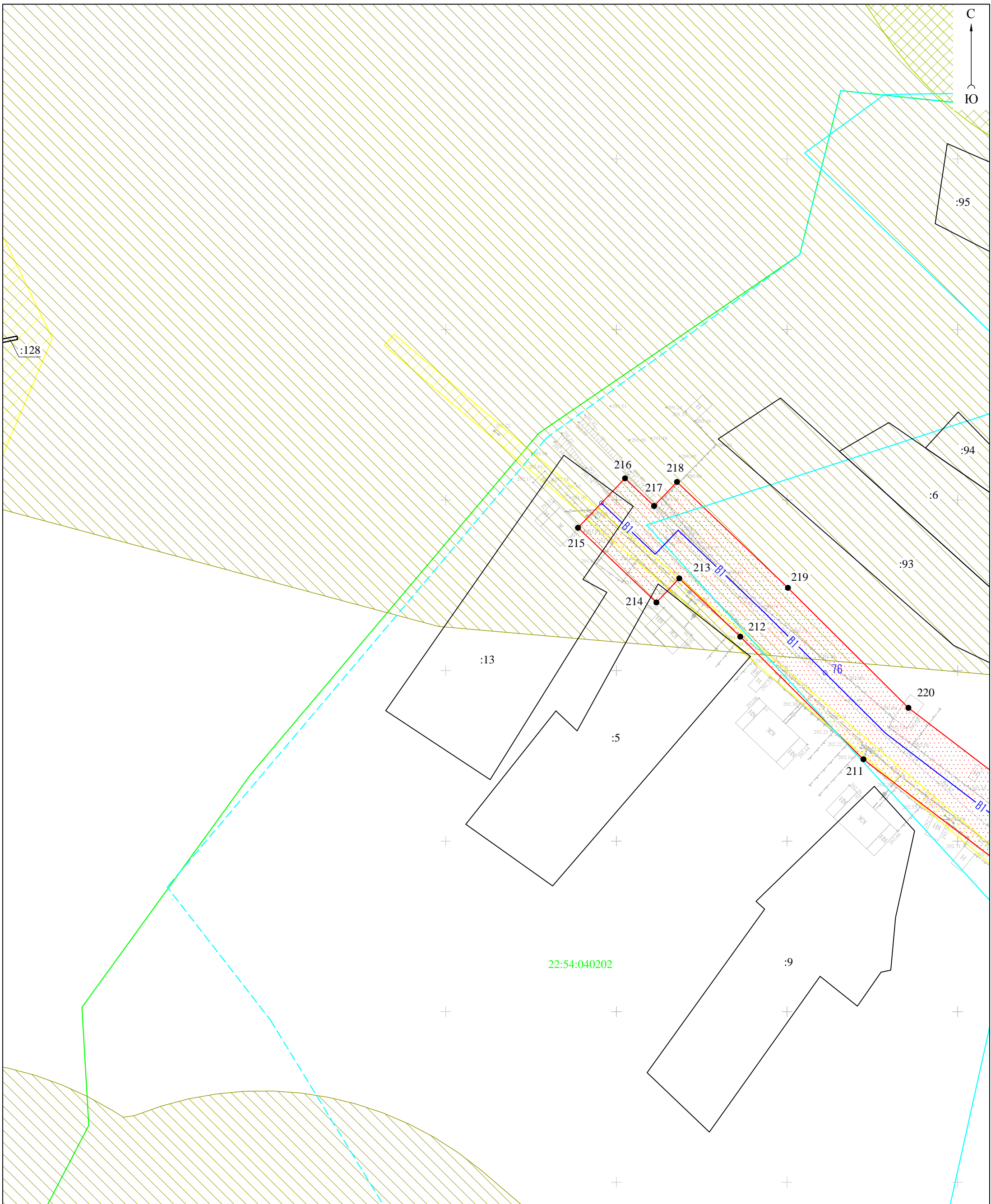


Условные обозначения:

- границы зоны планируемого размещения линейного объекта;
- проектируемый линейный объект (система водоснабжения);
- 1 характеристическая точка границы зоны планируемого размещения линейного объекта;
- охранный объект электросетевого хозяйства;
- охранный объект линий и сооружений связи;
- охранный объект водопровода;
- охранный объект культурного наследия;
- санитарно-защитная зона;
- водоохранная зона;
- прибрежная защитная полоса;
- границы населенного пункта с. Огни Усть-Калманского района Алтайского края, согласно сведениям ЕГРН;
- проектируемые границы населенного пункта с. Огни Усть-Калманского района Алтайского края, согласно документам территориального планирования;
- границы кадастрового деления;
- 22:54:040205 номер кадастрового квартала;
- границы земельных участков согласно сведениям ЕГРН;
- границы объектов капитального строительства согласно сведениям ЕГРН;
- :147 номер объекта недвижимости в кадастровом квартале

						Проект планировки территории для реконструкции линейного объекта "Реконструкция системы водоснабжения в с. Огни Усть-Калманского района Алтайского края"		
изм. кол. уч.	лист	№ док.	подпись	дата		стадия	лист	листов
	Директор	А.О. Карьнов		19.10.18		ПП	1	39
	Выполнила	Ю.М. Хмелева		19.10.18				
						Чертеж планировки территории М 1:7000		
						ООО "Агростройинвест" г. Барнаул		



изм.	кол.уч.	лист	№ док.	подпись	дата

Проект планировки территории
для реконструкции линейного объекта "Реконструкция системы
водоснабжения в с. Огни Усть-Калманского района Алтайского края"

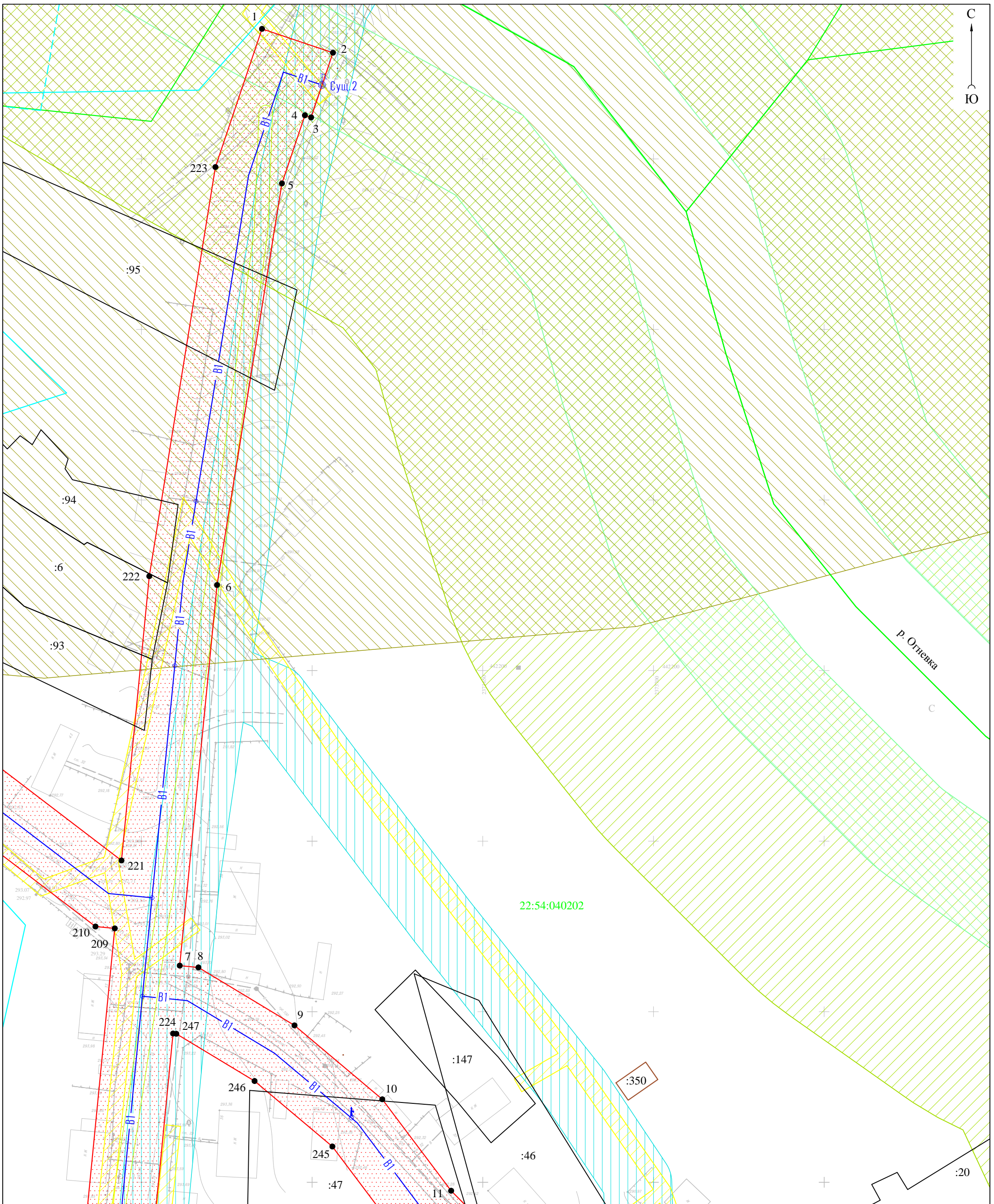
Директор	А.О. Карьнов		19.10.18
Выполнила	Ю.М. Хмелева		19.10.18

стадия	лист	листов
ПП	1-1	39

Чертеж планировки территории
М 1:1000

ООО "Агростройинвест"
г. Барнаул

Условные обозначения приведены на Листе 1



изм.	кол.уч.	лист	№ док.	подпись	дата

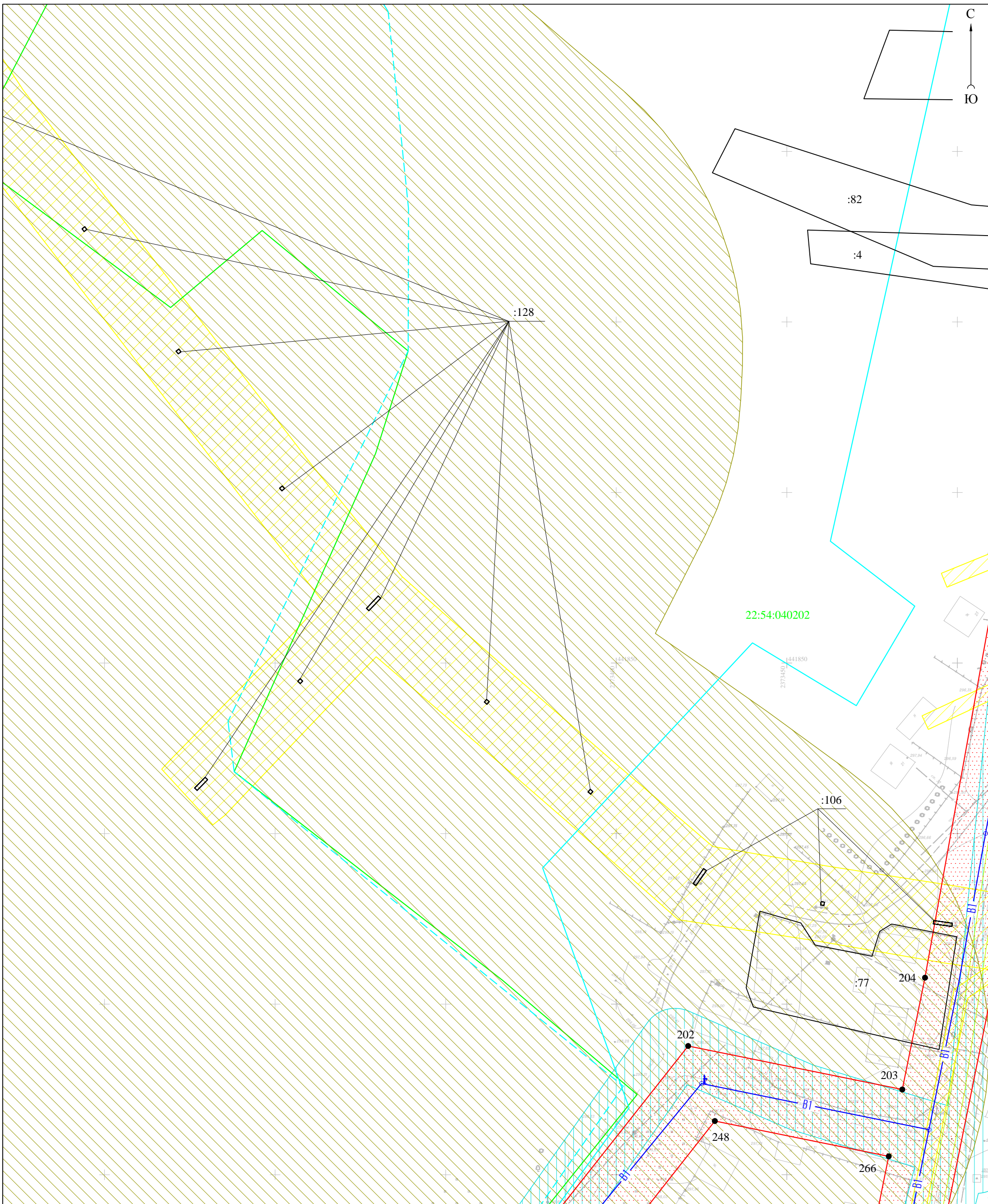
Проект планировки территории
для реконструкции линейного объекта "Реконструкция системы
водоснабжения в с. Огни Усть-Калманского района Алтайского края"

стадия	лист	листов
ПП	1-2	39

Чертеж планировки территории
М 1:1000

ООО "Агростройинвест"
г. Барнаул

Условные обозначения приведены на Листе 1

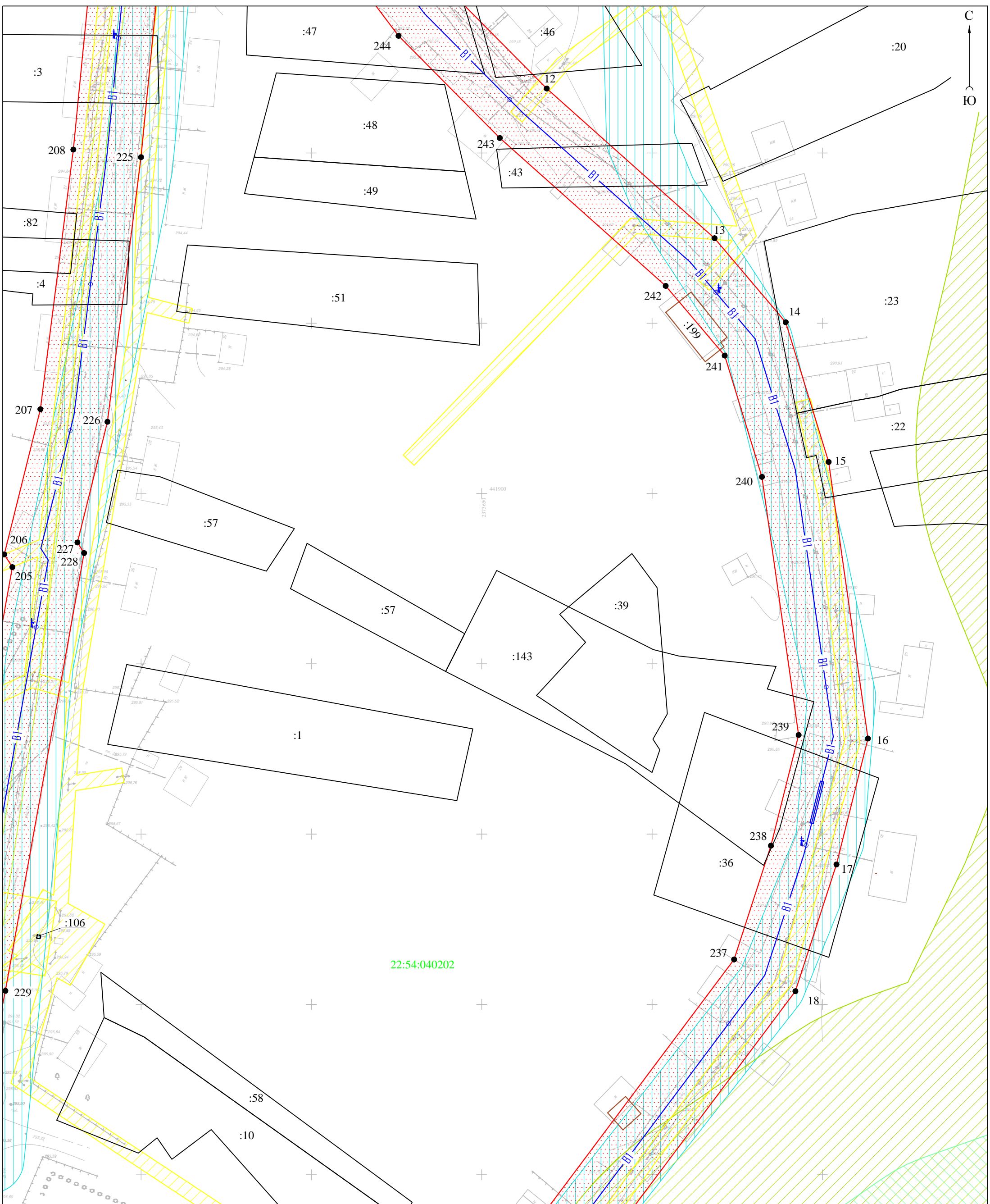


изм.	кол.уч.	лист	№ док.	подпись	дата

Проект планировки территории для реконструкции линейного объекта "Реконструкция системы водоснабжения в с. Огни Усть-Калманского района Алтайского края"					
			стадия	лист	листов
			ПП	1-3	39
			ООО "Агростройинвест" г. Барнаул		

Условные обозначения приведены на Листе 1

Чертеж планировки территории
М 1:1000



22:54:040202

изм.	кол.уч.	лист	№ док.	подпись	дата

Проект планировки территории
для реконструкции линейного объекта "Реконструкция системы
водоснабжения в с. Огни Усть-Калманского района Алтайского края"

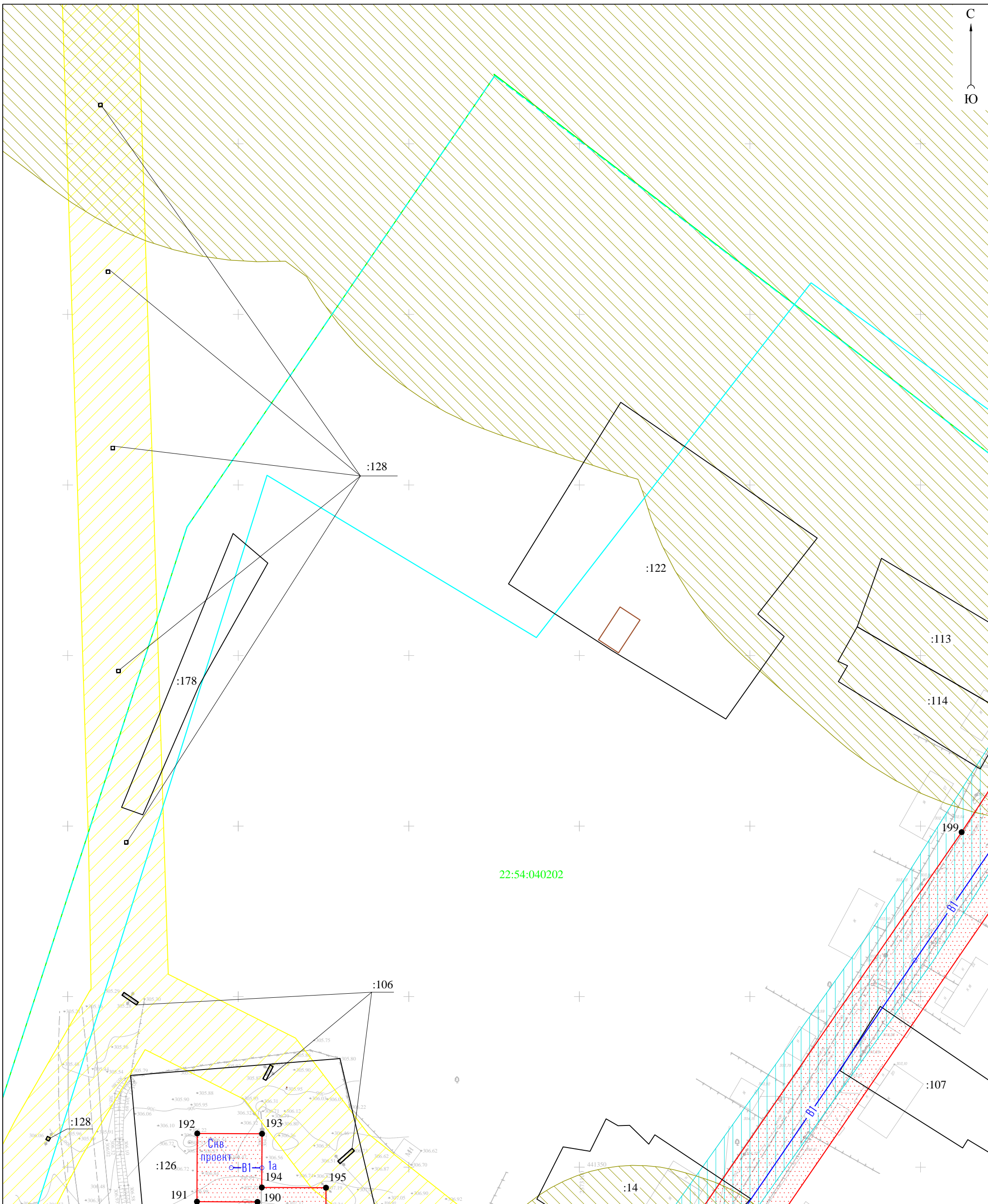
Директор	А.О. Карьнов		19.10.18
Выполнила	Ю.М. Хмелева		19.10.18

стадия	лист	листов
ПП	1-4	39

Чертеж планировки территории
М 1:1000

ООО "Агростройинвест"
г. Барнаул

С
Ю



22:54:040202

С.н.в.
проект
В1-1а

изм.	кол.уч.	лист	№ док.	подпись	дата

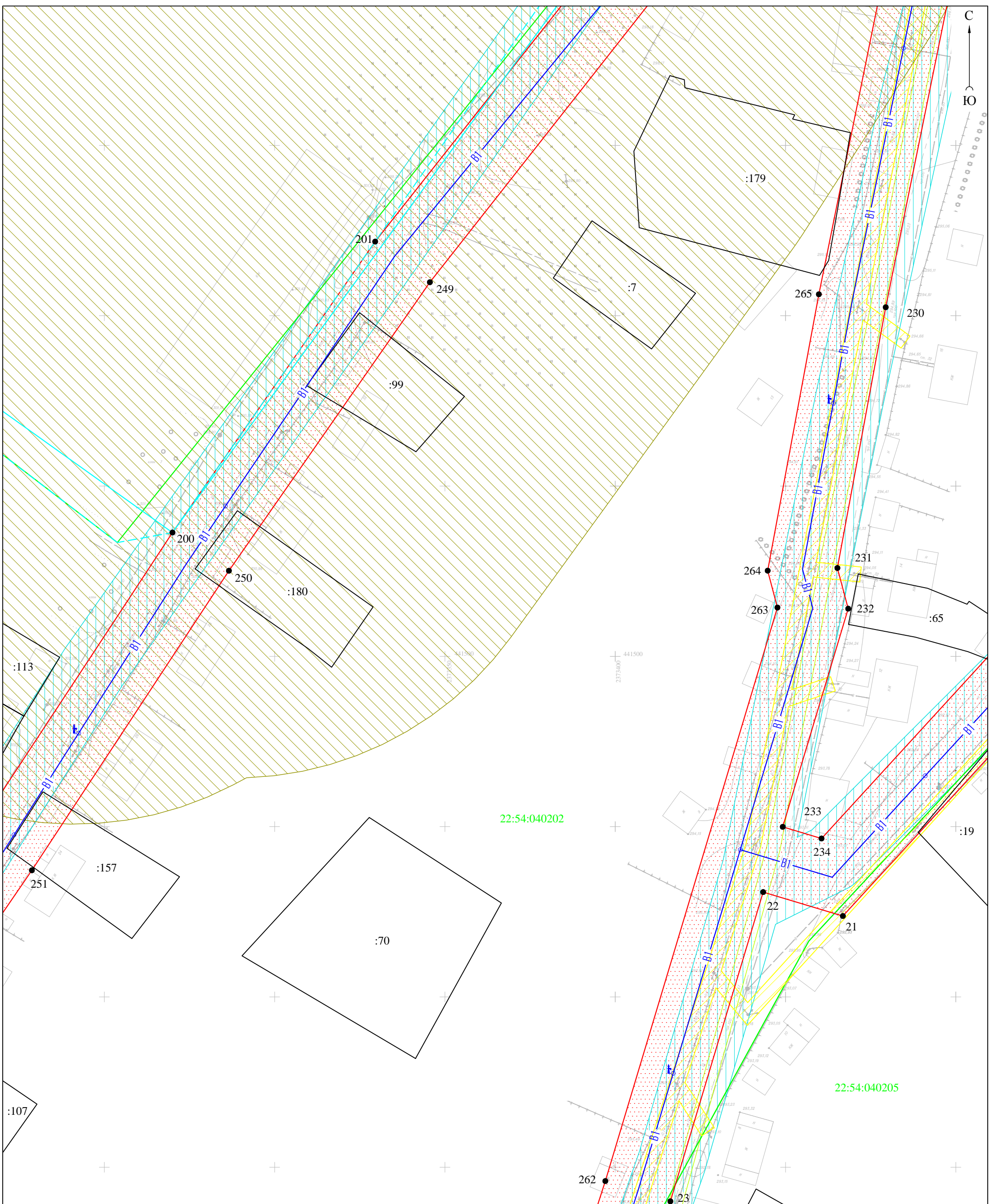
Проект планировки территории
для реконструкции линейного объекта "Реконструкция системы
водоснабжения в с. Огни Усть-Калманского района Алтайского края"

стадия	лист	листов
ПП	1-5	39

Чертеж планировки территории
М 1:1000

ООО "Агростройинвест"
г. Барнаул

Условные обозначения приведены на Листе 1



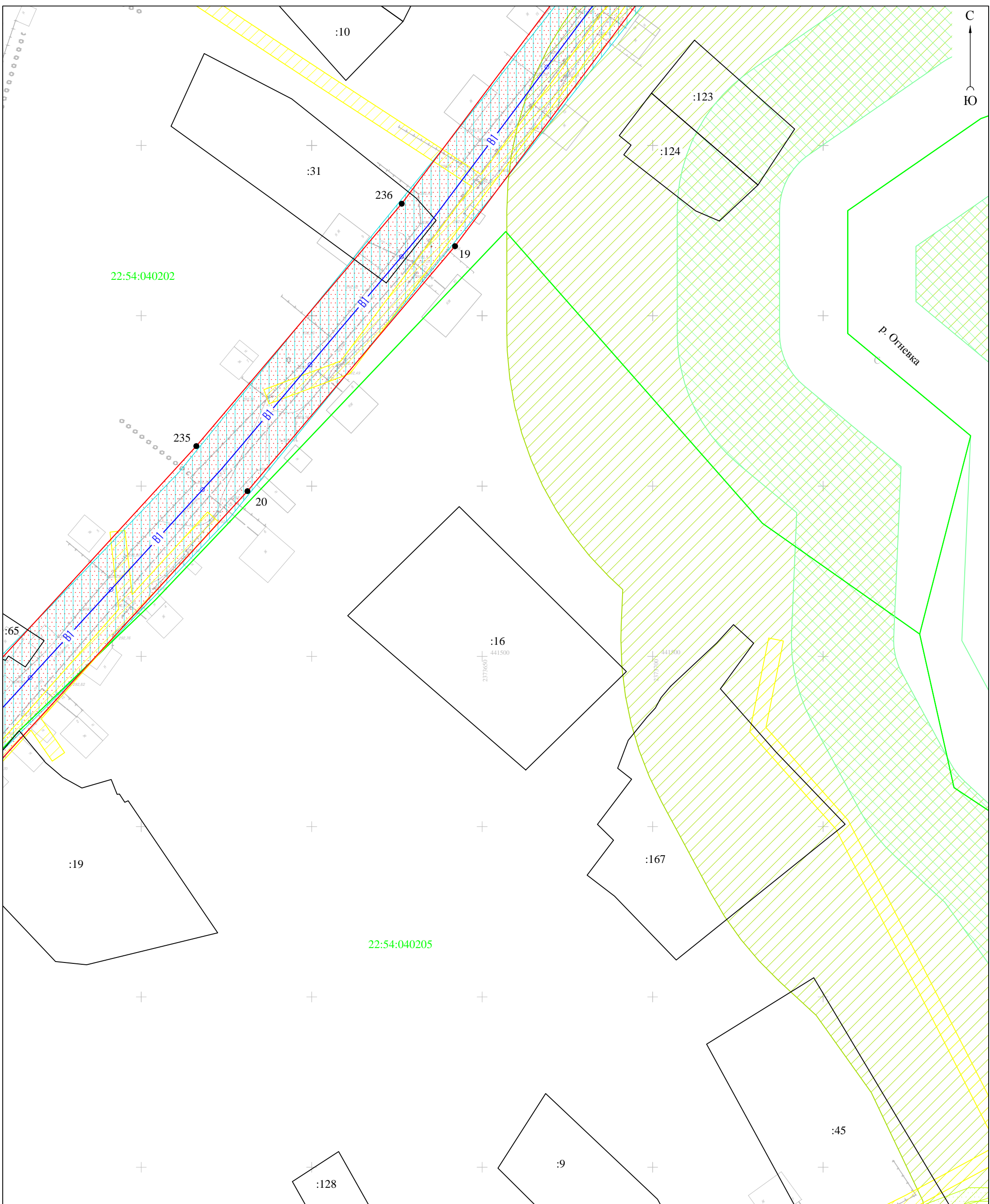
изм.	кол.уч.	лист	№ док.	подпись	дата

Проект планировки территории
для реконструкции линейного объекта "Реконструкция системы
водоснабжения в с. Огни Усть-Калманского района Алтайского края"

стадия	лист	листов
ПП	1-6	39

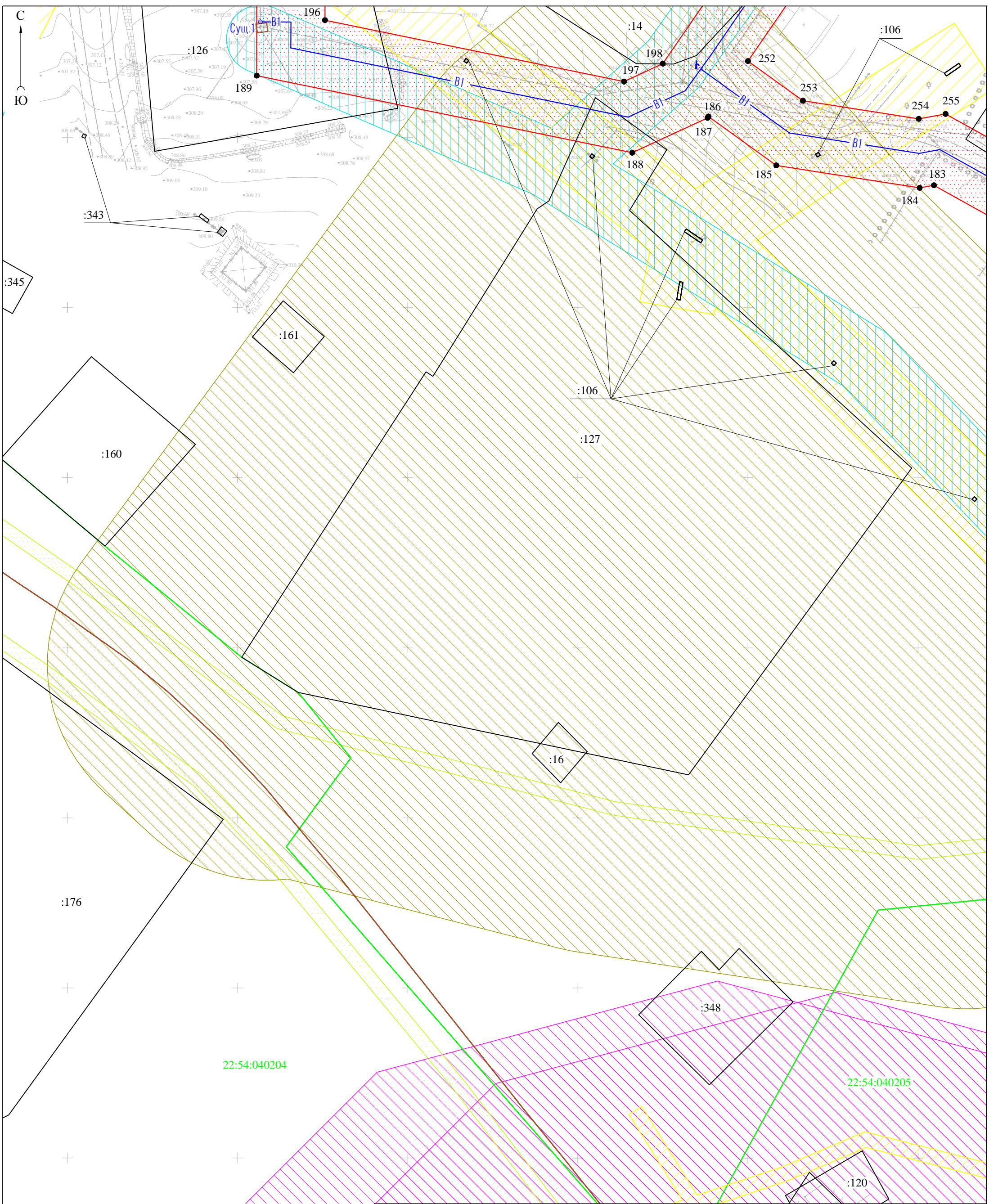
Чертеж планировки территории
М 1:1000

ООО "Агростройинвест"
г. Барнаул



						Проект планировки территории для реконструкции линейного объекта "Реконструкция системы водоснабжения в с. Огни Усть-Калманского района Алтайского края"			
									стадия
изм.	кол.уч.	лист	№ док.	подпись	дата	ПП	1-7	39	
				Директор	А.О. Карьнов				
				Выполнила	Ю.М. Хмелева				
						Чертеж планировки территории М 1:1000		ООО "Агростройинвест" г. Барнаул	

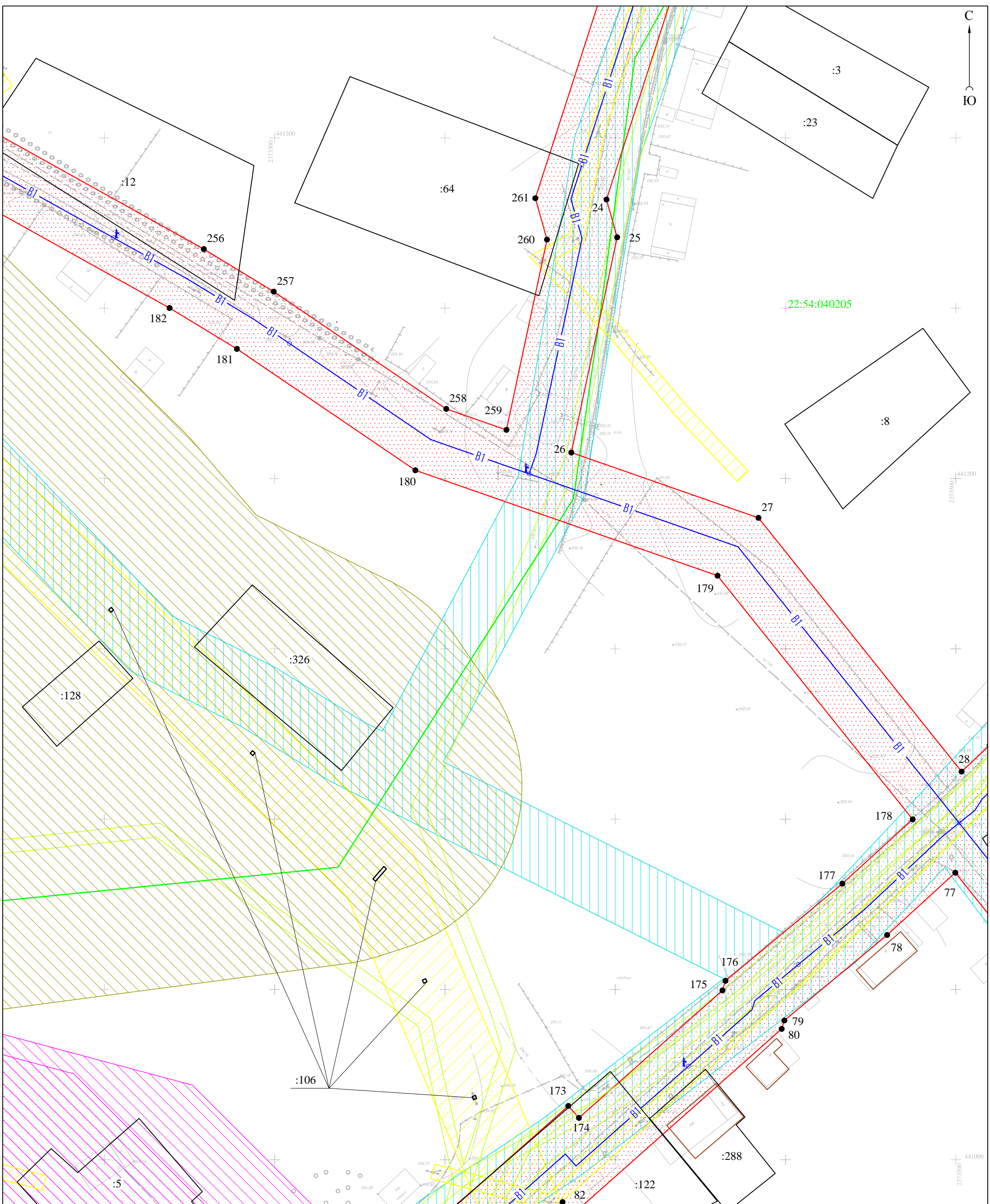
Условные обозначения приведены на Листе 1



22:54:040204

22:54:040205

						Проект планировки территории для реконструкции линейного объекта "Реконструкция системы водоснабжения в с. Огни Усть-Калманского района Алтайского края"				
изм.	кол.уч.	лист	№ док.	подпись	дата			стадия	лист	листов
				Директор	А.О. Карьнов		19.10.18	ПП	1-8	39
				Выполнила	Ю.М. Хмелева		19.10.18			
						Чертеж планировки территории М 1:1000		ООО "Агростройинвест" г. Барнаул		



22:54:040205

изм.	кол.уч.	лист	№ док.	подпись	дата

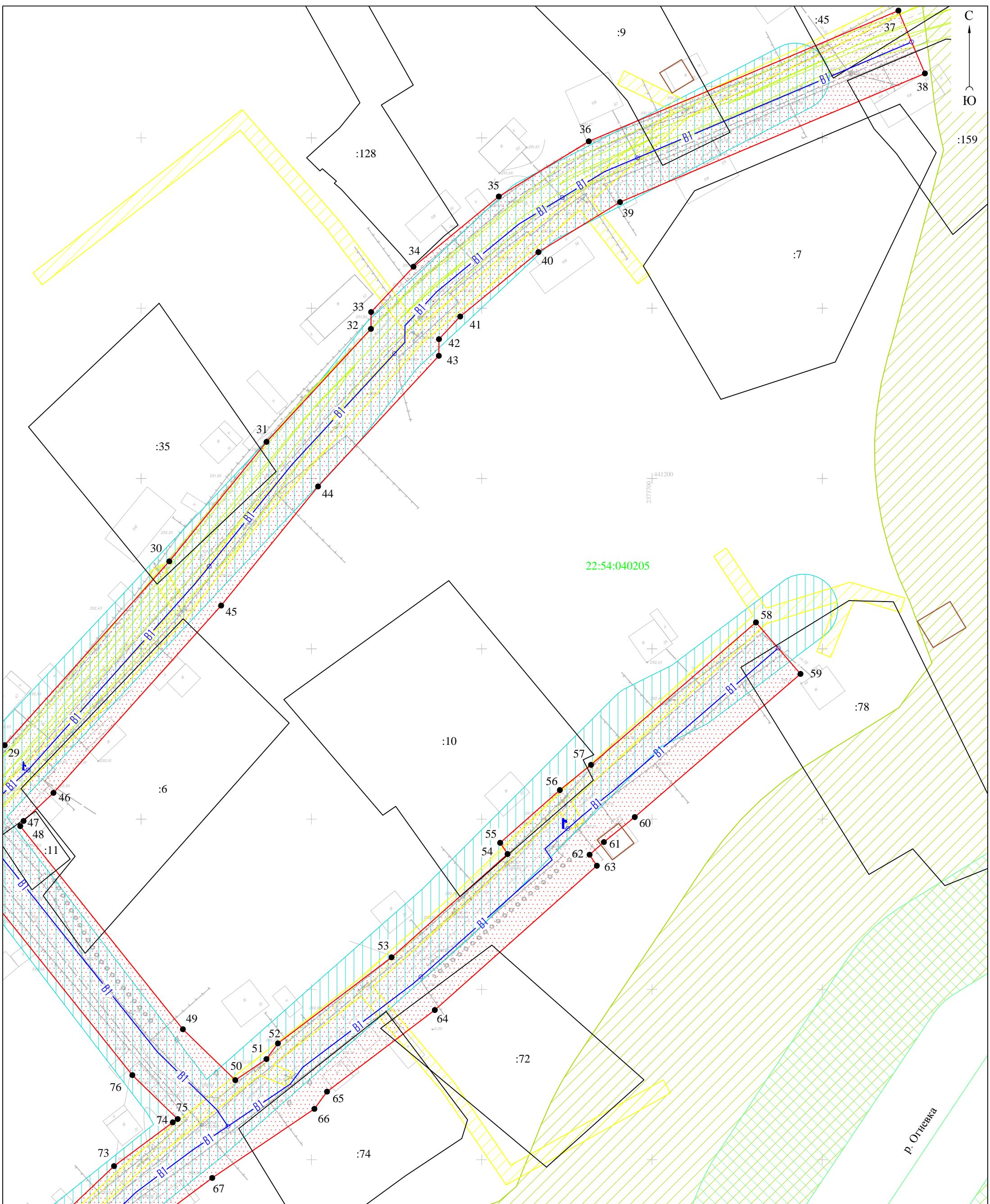
Проект планировки территории
для реконструкции линейного объекта "Реконструкция системы
водоснабжения в с. Огни Усть-Калманского района Алтайского края"

стадия	лист	листов
ПП	1-9	39

Чертеж планировки территории
М 1:1000

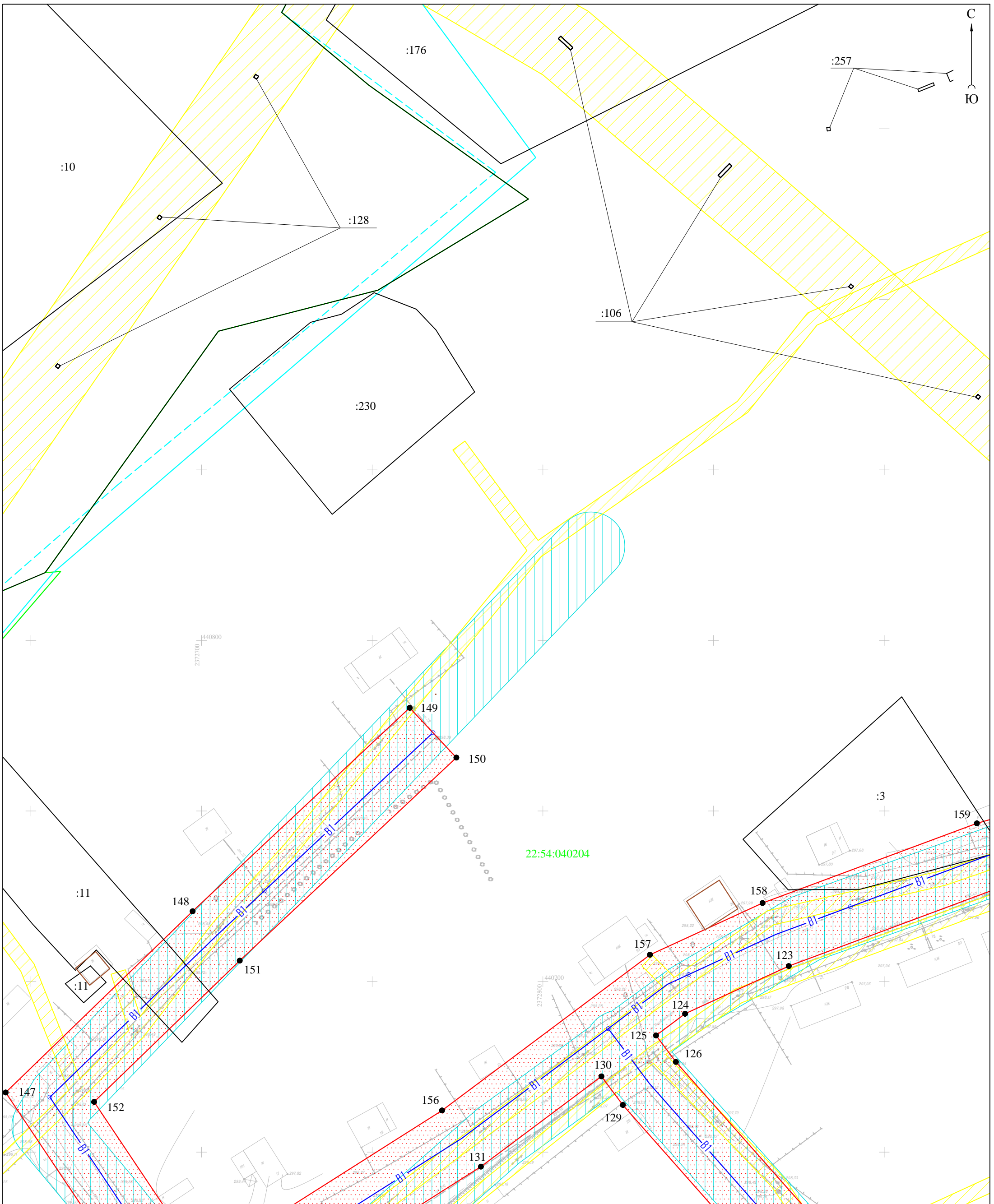
ООО "Агростройинвест"
г. Барнаул

Условные обозначения приведены на Листе 1



22:54:040205

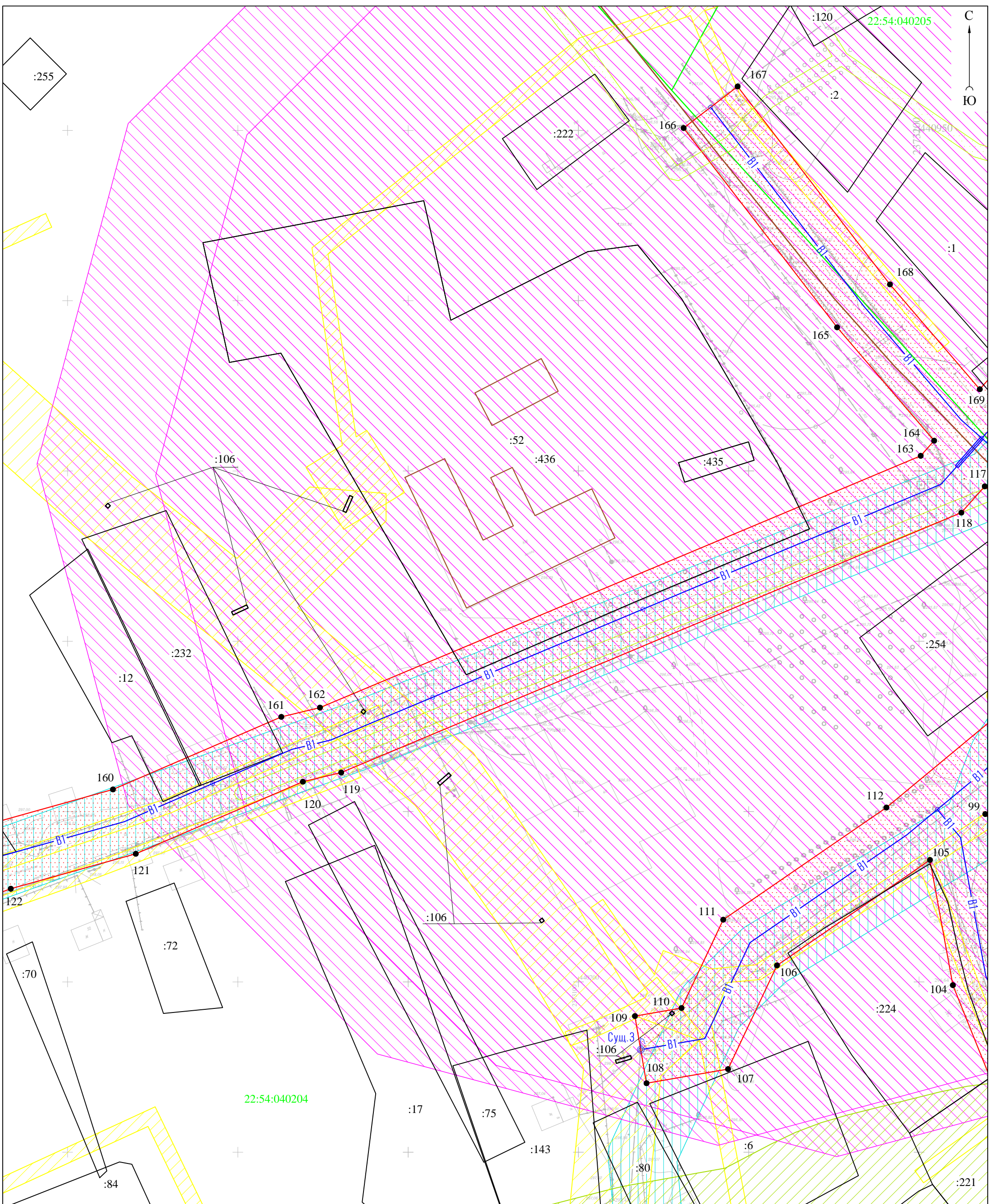
					Проект планировки территории для реконструкции линейного объекта "Реконструкция системы водоснабжения в с. Огни Усть-Калманского района Алтайского края"			
изм.	кол.уч.	лист	№ док.	подпись	дата	стадия	лист	листов
				Директор А.О. Карьнов	19.10.18	ПП	1-10	39
				Выполнила Ю.М. Хмелева	19.10.18			
					Чертеж планировки территории М 1:1000		ООО "Агростройинвест" г. Барнаул	



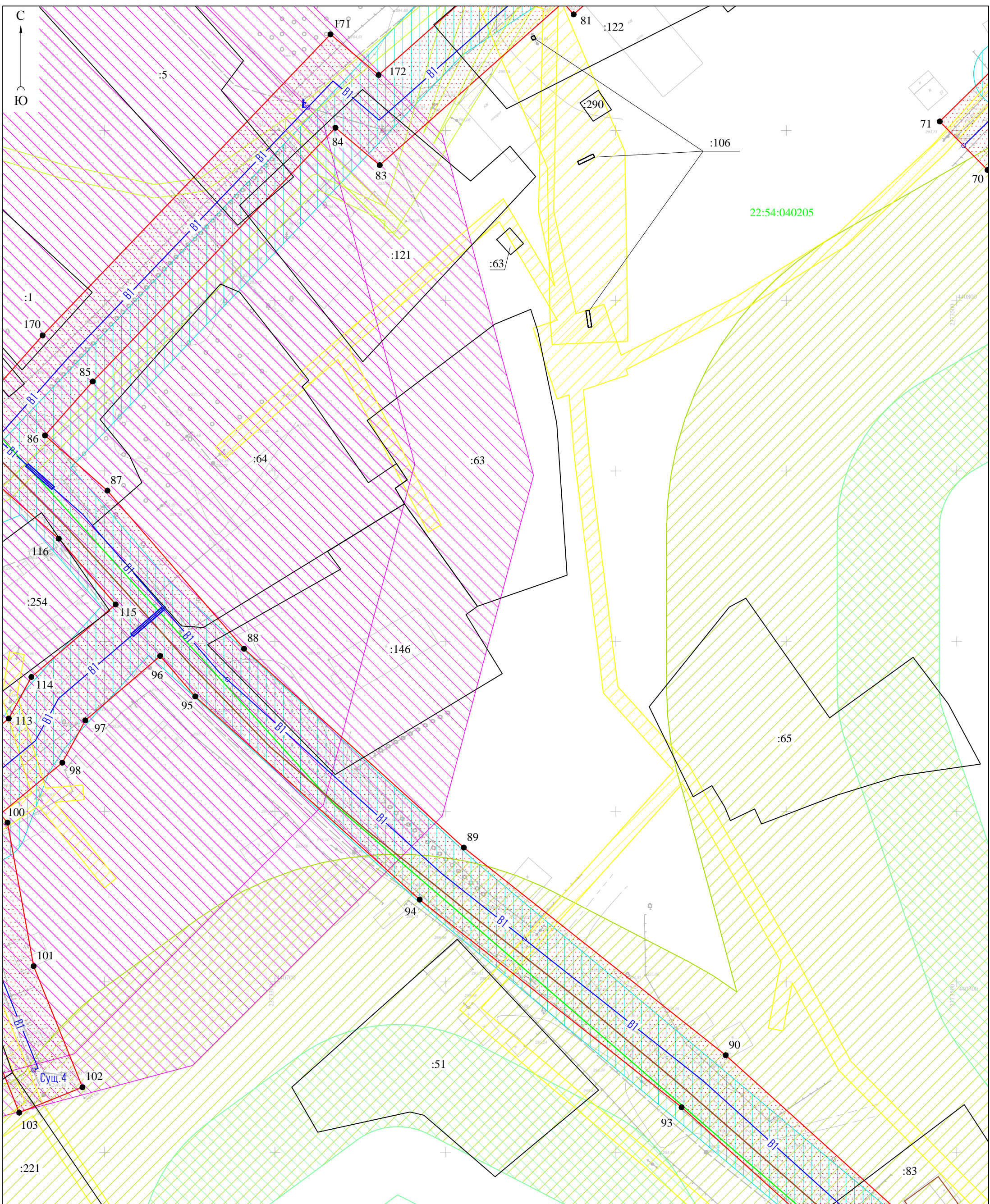
изм.	кол.уч.	лист	№ док.	подпись	дата

Проект планировки территории для реконструкции линейного объекта "Реконструкция системы водоснабжения в с. Огни Усть-Калманского района Алтайского края"						
				стадия	лист	листов
				ПП	1-11	39
				ООО "Агростройинвест" г. Барнаул		

Условные обозначения приведены на Листе 1



Условные обозначения приведены на Листе 1



изм.	кол.уч.	лист	№ док.	подпись	дата

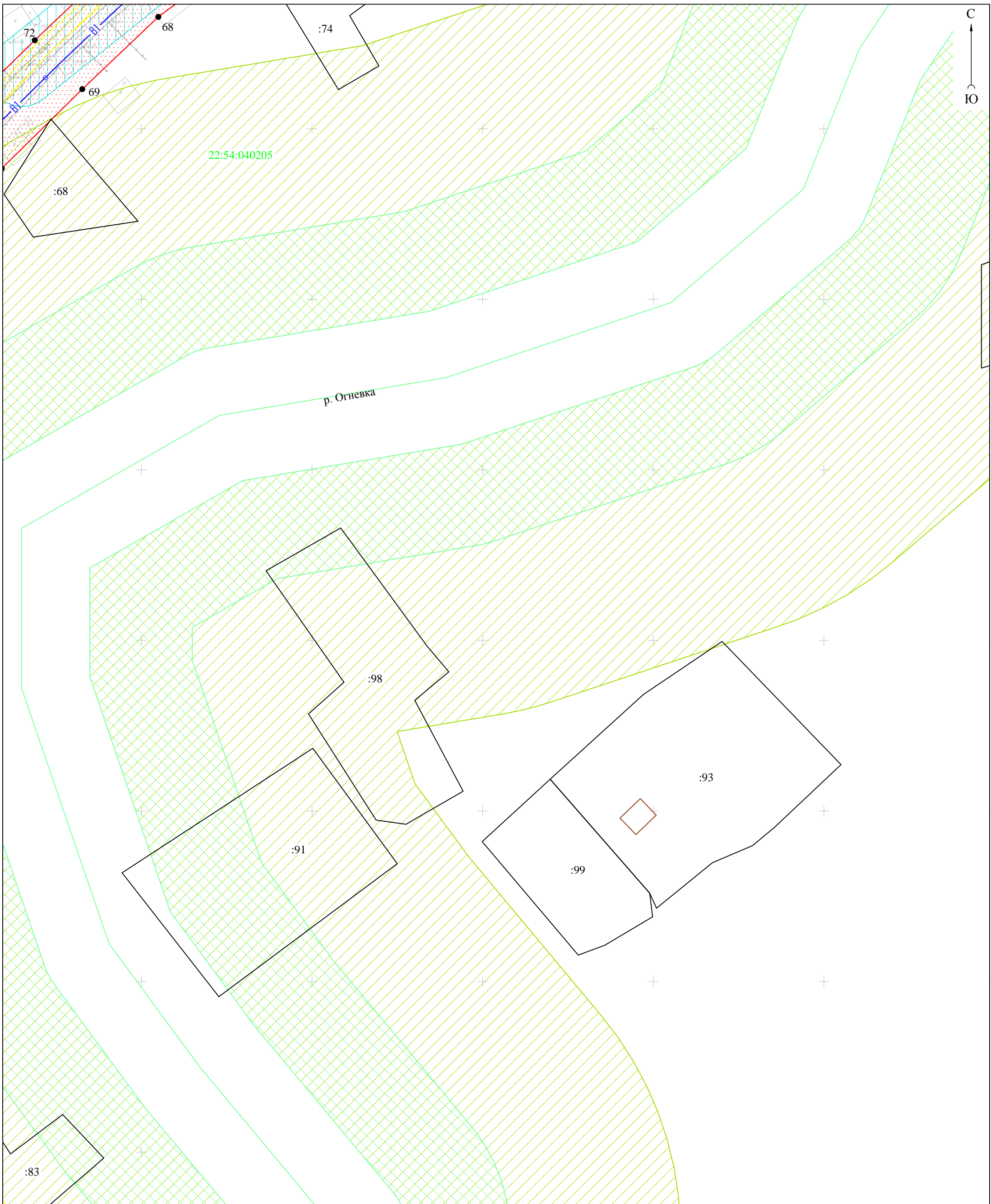
Проект планировки территории
для реконструкции линейного объекта "Реконструкция системы
водоснабжения в с. Огни Усть-Калманского района Алтайского края"

Директор	А.О. Карьнов	19.10.18
Выполнила	Ю.М. Хмелева	19.10.18

стадия	лист	листов
ПП	1-13	39

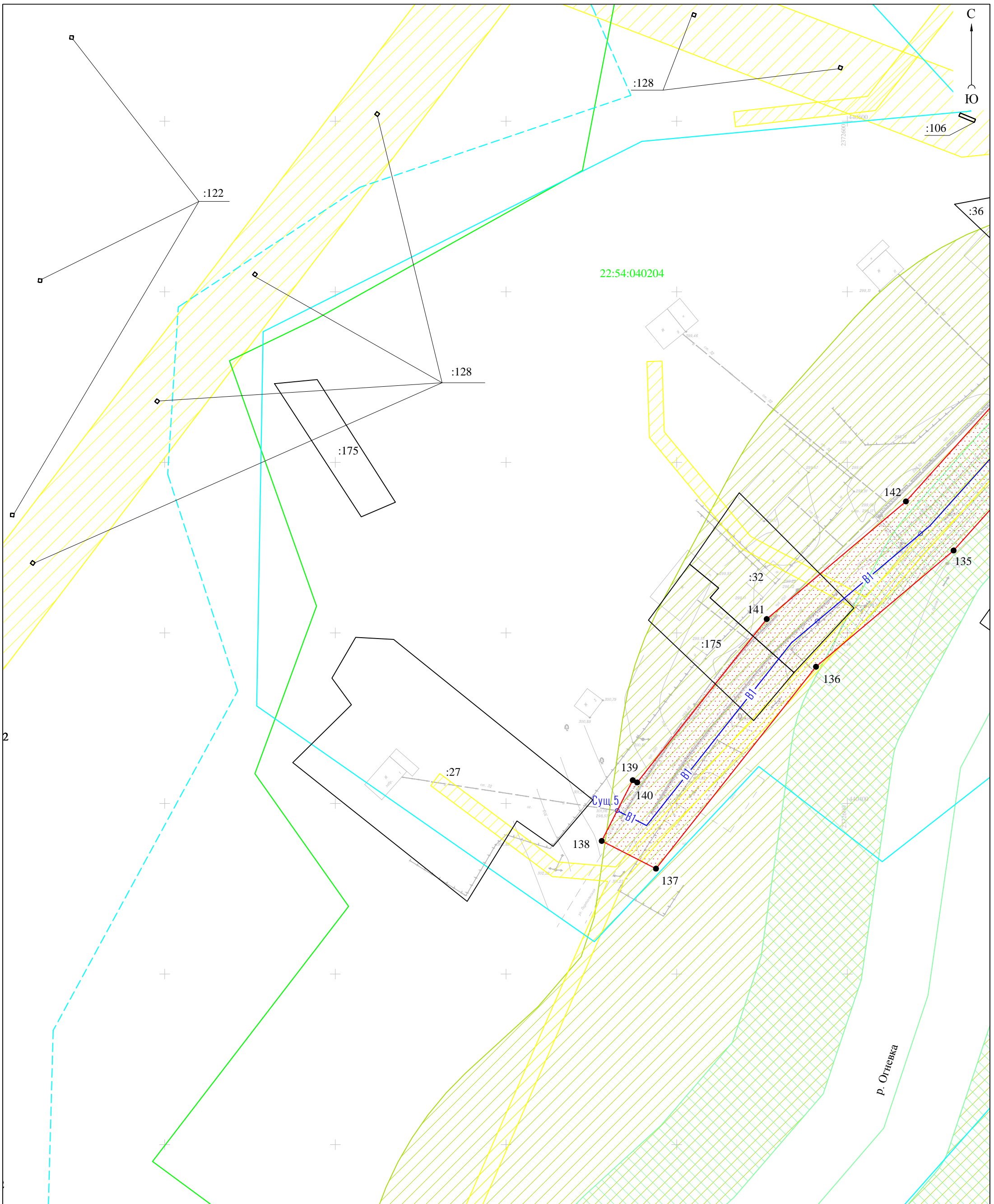
Чертеж планировки территории
М 1:1000

ООО "Агростройинвест"
г. Барнаул



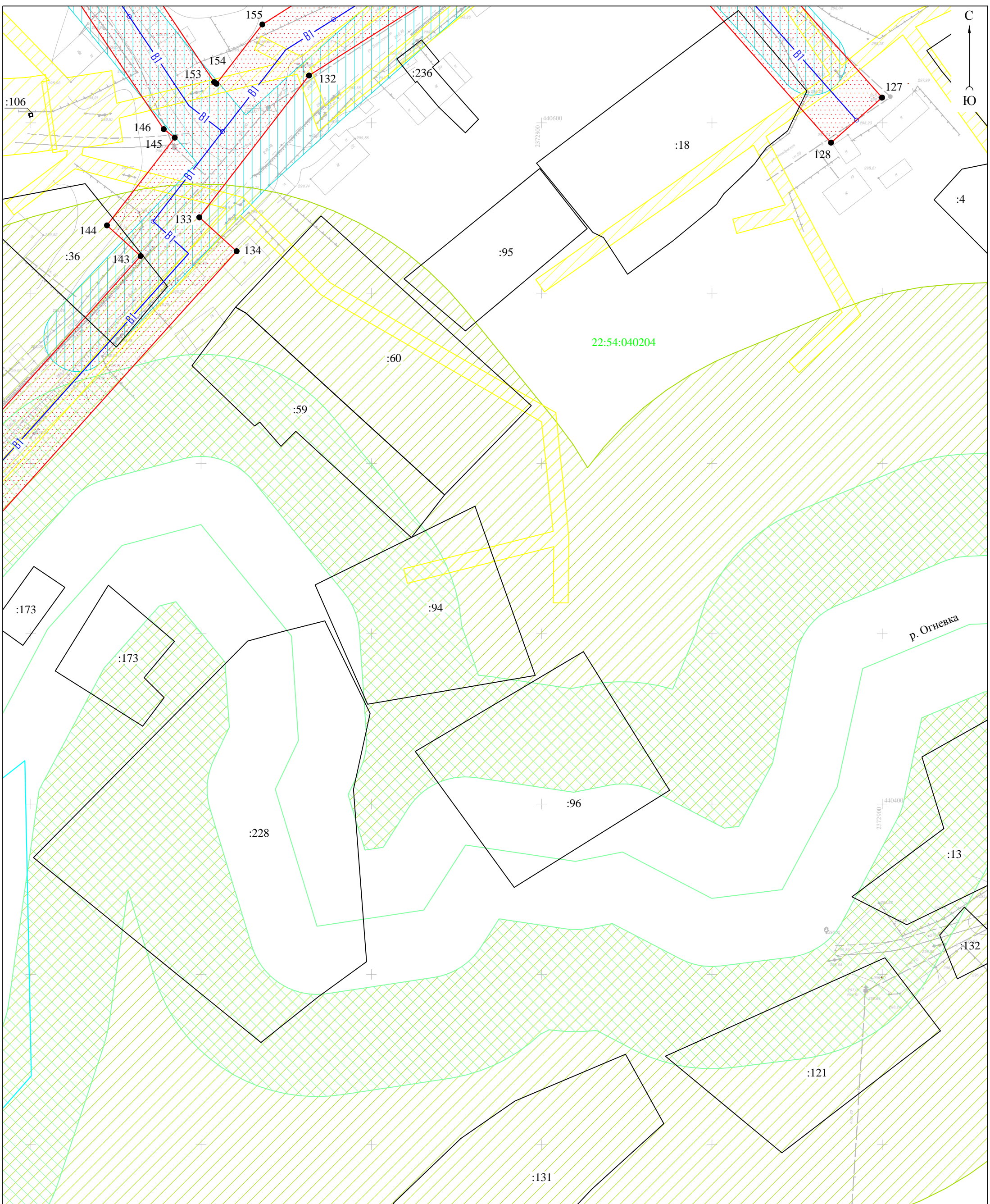
						Проект планировки территории для реконструкции линейного объекта "Реконструкция системы водоснабжения в с. Огни Усть-Калманского района Алтайского края"			
изм.	кол.уч.	лист	№ док.	подпись	дата				стадия
				Директор	А.О. Карьнов	19.10.18	ПП	1-14	39
				Выполнила	Ю.М. Хмелева	19.10.18			
							ООО "Агростройинвест" г. Барнаул		
						Чертеж планировки территории М 1:1000			

Условные обозначения приведены на Листе 1



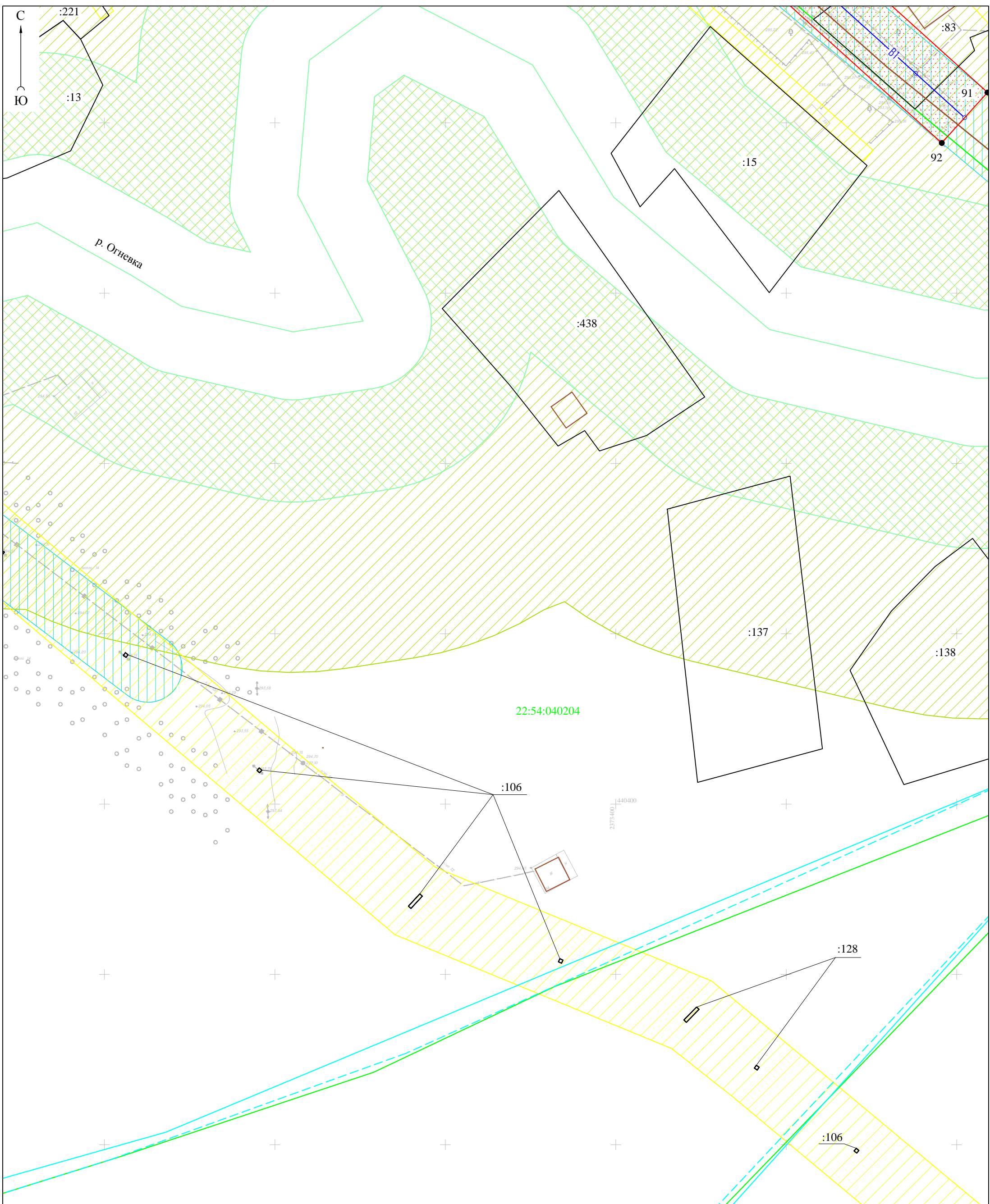
						Проект планировки территории для реконструкции линейного объекта "Реконструкция системы водоснабжения в с. Огни Усть-Калманского района Алтайского края"				
изм.	кол.уч.	лист	№ док.	подпись	дата					
				Директор	А.О. Карьнов		19.10.18	стадия	лист	листов
				Выполнила	Ю.М. Хмелева		19.10.18	ПП	1-15	39
						Чертеж планировки территории М 1:1000				
						ООО "Агростройинвест" г. Барнаул				

Условные обозначения приведены на Листе 1



						Проект планировки территории для реконструкции линейного объекта "Реконструкция системы водоснабжения в с. Огни Усть-Калманского района Алтайского края"			
изм.	кол.уч.	лист	№ док.	подпись	дата				стадия
				Директор	А.О. Карьнов	19.10.18	ПП	1-16	39
				Выполнила	Ю.М. Хмелева	19.10.18			
							ООО "Агростройинвест" г. Барнаул		
						Чертеж планировки территории М 1:1000			

Условные обозначения приведены на Листе 1



						Проект планировки территории для реконструкции линейного объекта "Реконструкция системы водоснабжения в с. Огни Усть-Калманского района Алтайского края"			
изм.	кол.уч.	лист	№ док.	подпись	дата				стадия
				Директор	А.О. Карьнов	19.10.18	ПП	1-17	39
				Выполнила	Ю.М. Хмелева	19.10.18			
							Чертеж планировки территории М 1:1000		
						ООО "Агростройинвест" г. Барнаул			

Условные обозначения приведены на Листе 1