


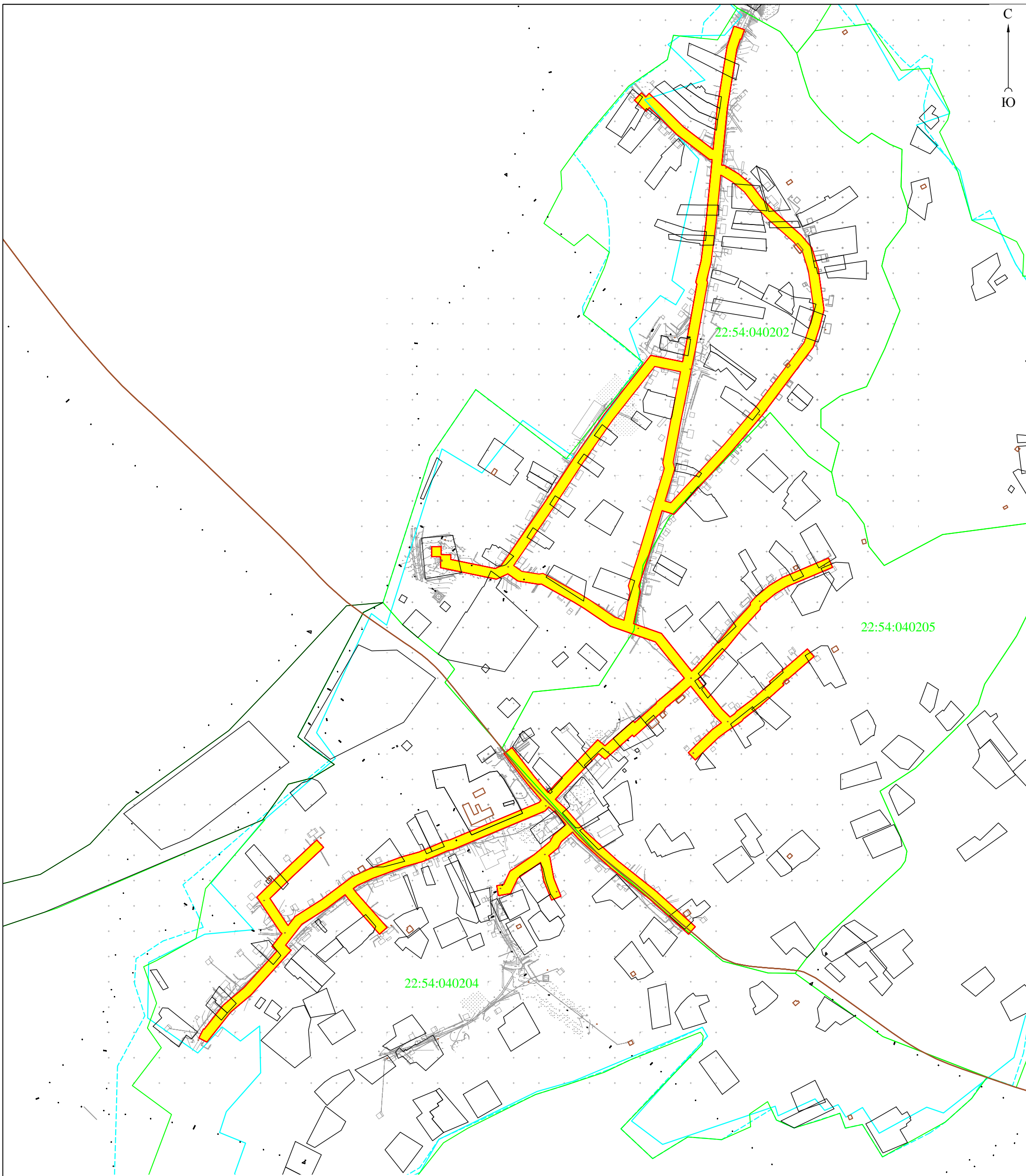


**Условные обозначения:**

-  границы зоны планируемого размещения линейного объекта;
-  границы населенного пункта с. Огни Усть-Калманского района Алтайского края, согласно сведениям ЕГРН;
-  проектируемые границы населенного пункта с. Огни Усть-Калманского района Алтайского края, согласно документам территориального планирования

						Проект планировки территории для реконструкции линейного объекта "Реконструкция системы водоснабжения в с. Огни Усть-Калманского района Алтайского края"		
изм.	кол.уч.	лист	№ док.	подпись	дата			
				Директор	А.О. Карьнов	19.10.18	стадия лист листов	2 39
				Выполнила	Ю.М. Хмелева	19.10.18		
							000 "Агростройинвест" г. Барнаул	
						Схема расположения элементов планировочной структуры М 1:15000		



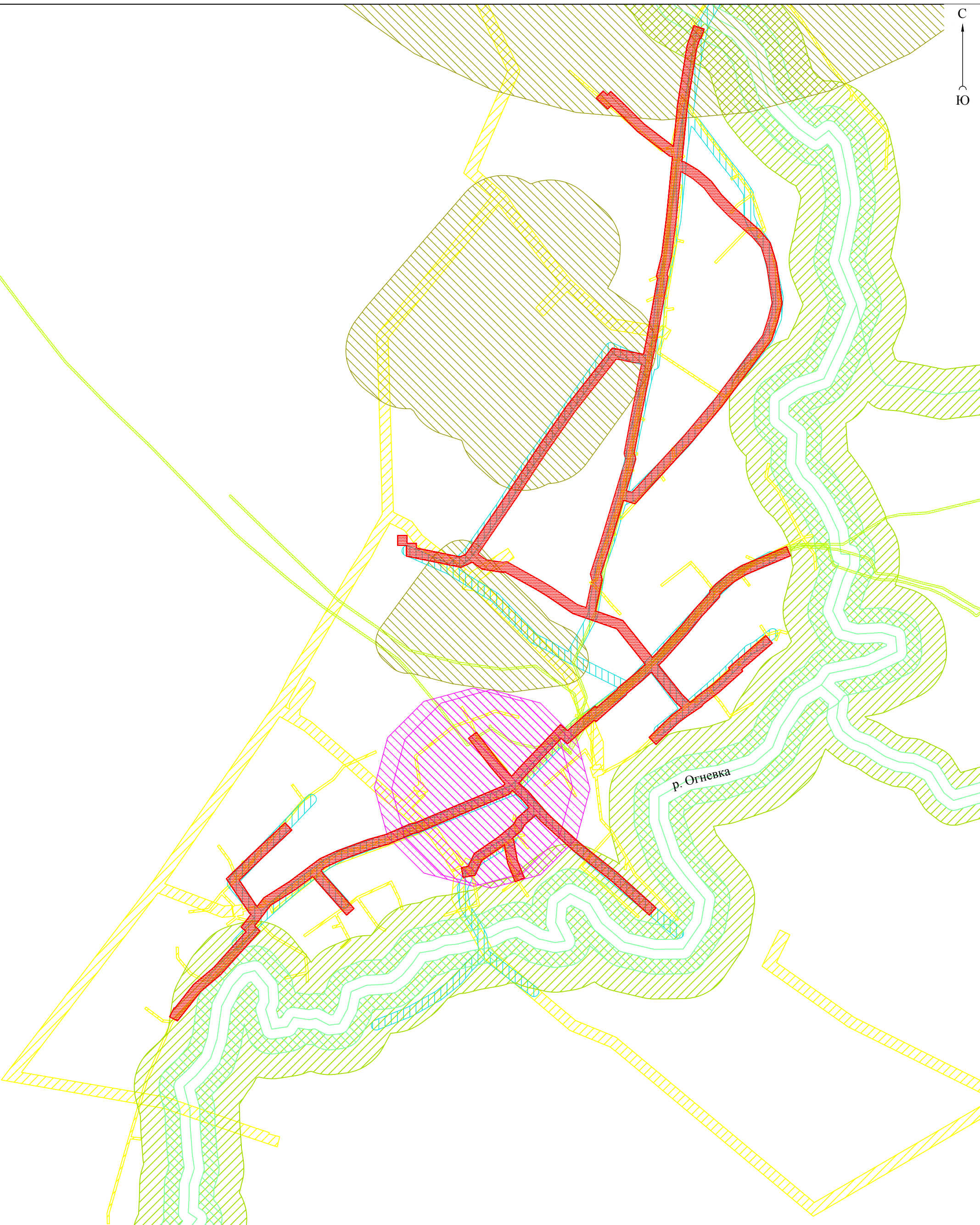
**Условные обозначения:**

- границы зоны планируемого размещения линейного объекта;
- земли населенных пунктов;
- границы населенного пункта с. Огни Усть-Калманского района Алтайского края, согласно сведениям ЕГРН;
- проектируемые границы населенного пункта с. Огни Усть-Калманского района Алтайского края, согласно документам территориального планирования;
- границы кадастрового деления;
- 22:54:040204 номер кадастрового квартала;
- границы земельных участков согласно сведениям ЕГРН;
- границы объектов капитального строительства согласно сведениям ЕГРН

изм.	кол.уч.	лист	№ док.	подпись	дата
				Директор	19.10.18
				Выполнила	19.10.18

Проект планировки территории для реконструкции линейного объекта "Реконструкция системы водоснабжения в с. Огни Усть-Калманского района Алтайского края"		
стадия	лист	листов
ПП	3	39
Схема использования территории в период подготовки проекта планировки территории М 1:7000		
ООО "Агростройинвест" г. Барнаул		

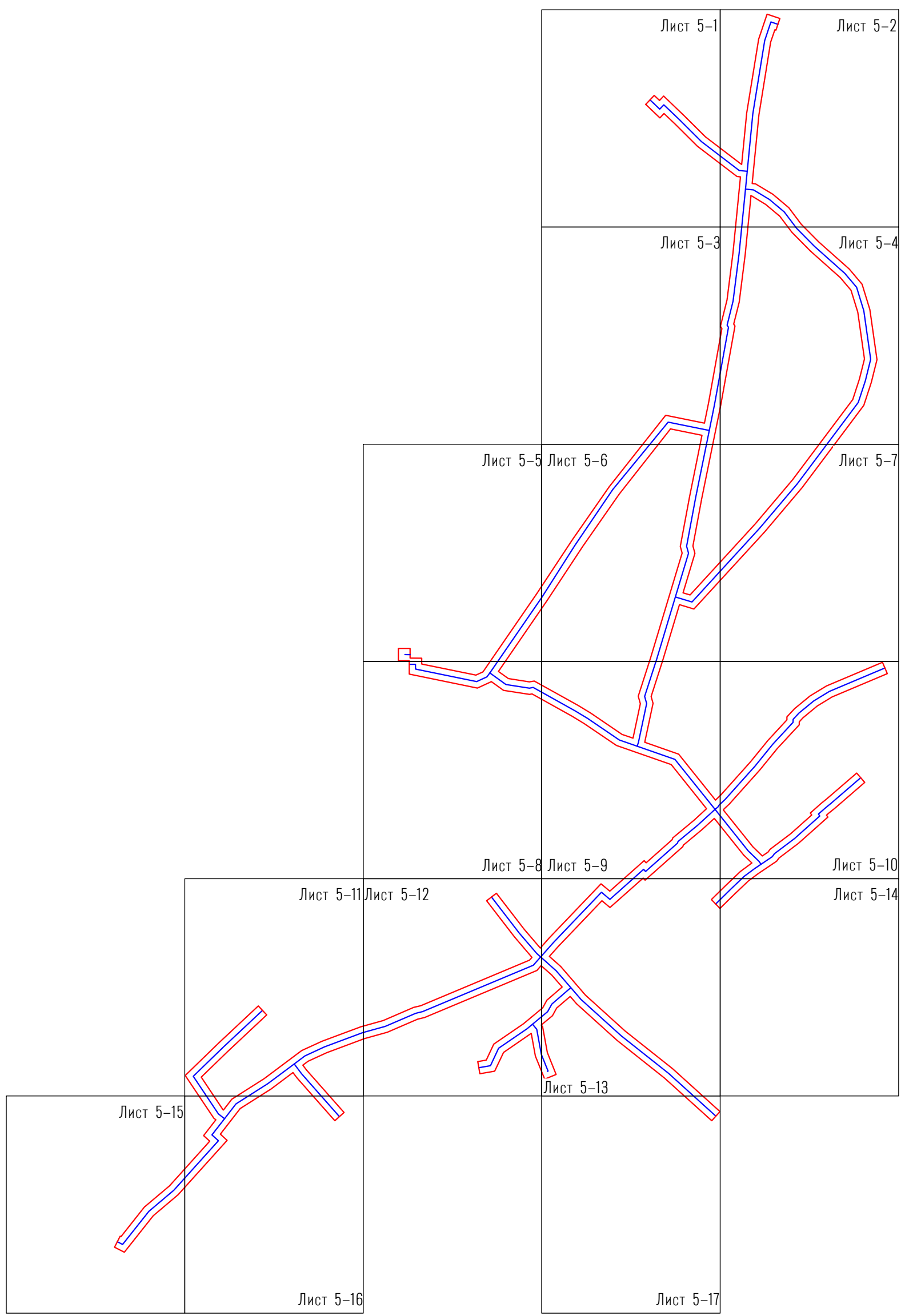




**Условные обозначения:**

- границы зоны планируемого размещения линейного объекта;
- охранная зона объекта электросетевого хозяйства;
- охранная зона линий и сооружений связи;
- охранная зона водопровода;
- охранная зона объекта культурного наследия;
- санитарно-защитная зона;
- водоохранная зона;
- прибрежная защитная полоса

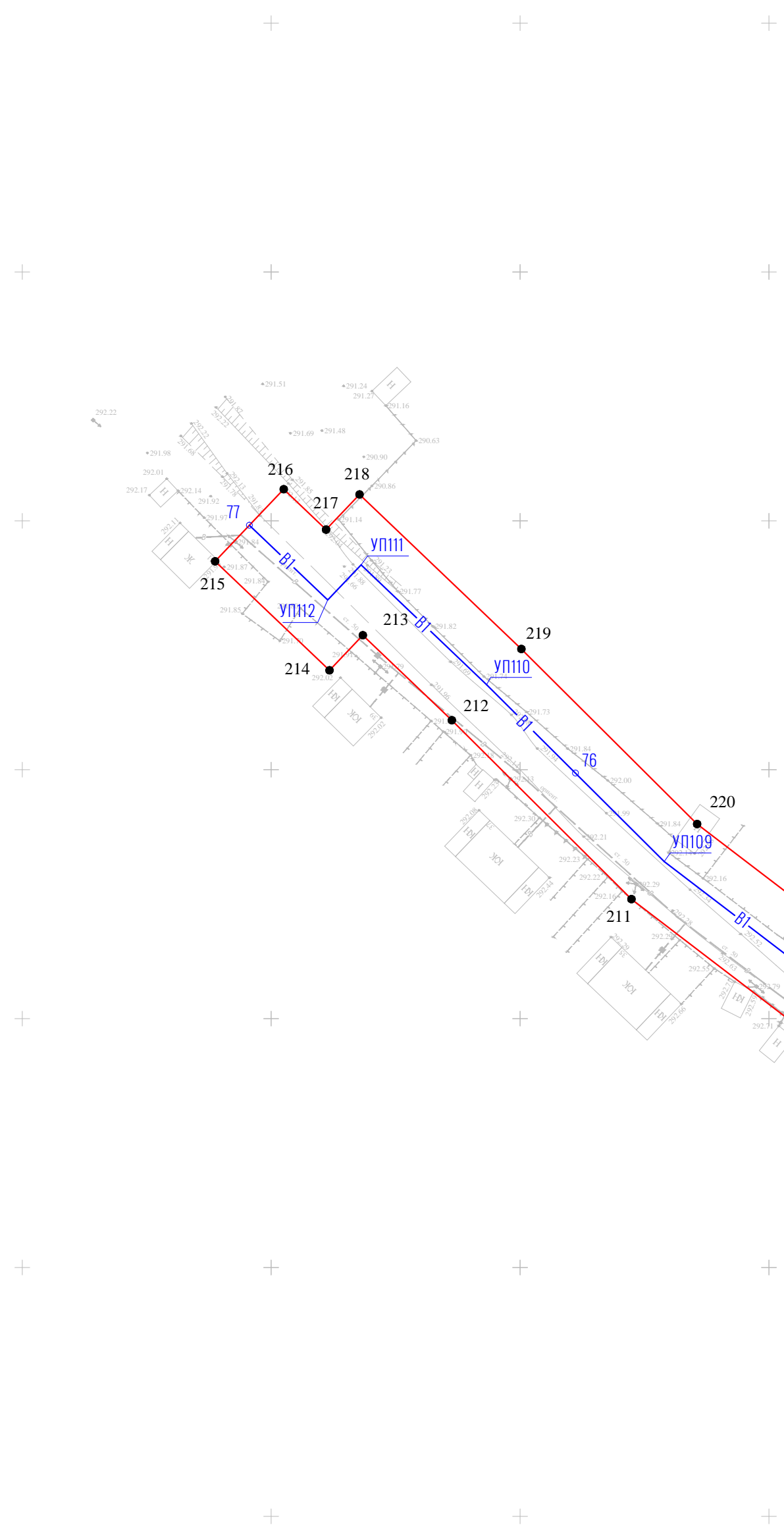
						Проект планировки территории для реконструкции линейного объекта "Реконструкция системы водоснабжения в с. Огни Усть-Калманского района Алтайского края"			
изм.	кол.уч.	лист	№ док.	подпись	дата				
				Директор	А.О. Карьнов	19.10.18	стадия	лист	листов
				Выполнила	Ю.М. Хмелева	19.10.18	ПП	4	39
						Схема границ зон с особыми условиями использования территории М 1:7000			
						ООО "Агростройинвест" г. Барнаул			



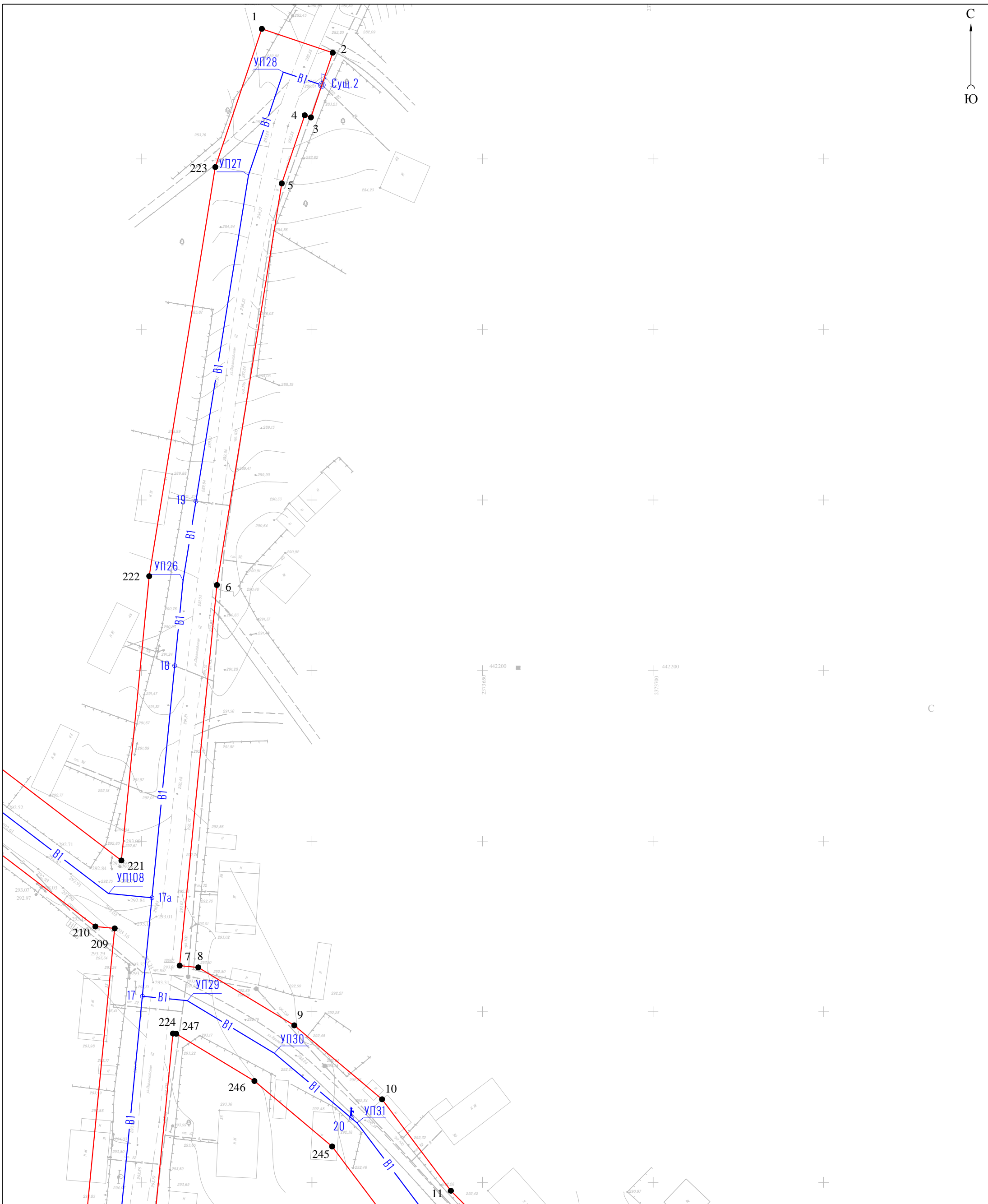
**Условные обозначения:**

- границы зоны планируемого размещения линейного объекта;
- проектируемый линейный объект (система водоснабжения);
- 1 — характерная точка границы зоны планируемого размещения линейного объекта

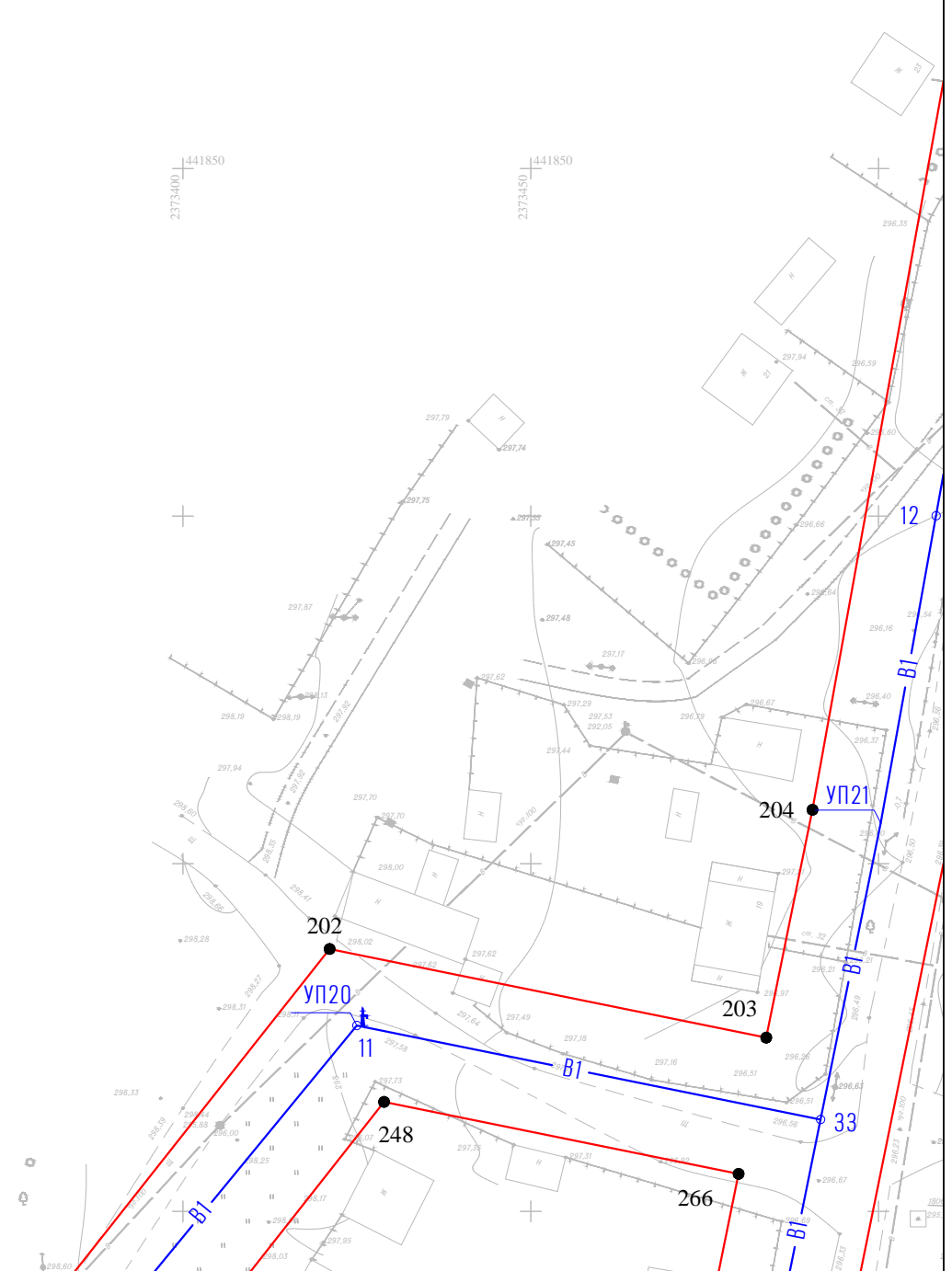
						Проект планировки территории для реконструкции линейного объекта "Реконструкция системы водоснабжения в с. Огни Усть-Калманского района Алтайского края"			
изм.	кол.уч.	лист	№ док.	подпись	дата		стадия	лист	листов
				Директор	19.10.18		ПП	5	39
				Выполнила	19.10.18				
						Схема конструктивных и планировочных решений М 1:7000	ООО "Агростройинвест" г. Барнаул		



						Проект планировки территории для реконструкции линейного объекта "Реконструкция системы водоснабжения в с. Огни Усть-Калманского района Алтайского края"			
изм.	кол.уч.	лист	№ док.	подпись	дата		стадия	лист	листов
				Директор	19.10.18		ПП	5-1	39
				Выполнила	19.10.18				
						Схема конструктивных и планировочных решений М 1:1000			
						ООО "Агростройинвест" г. Барнаул			

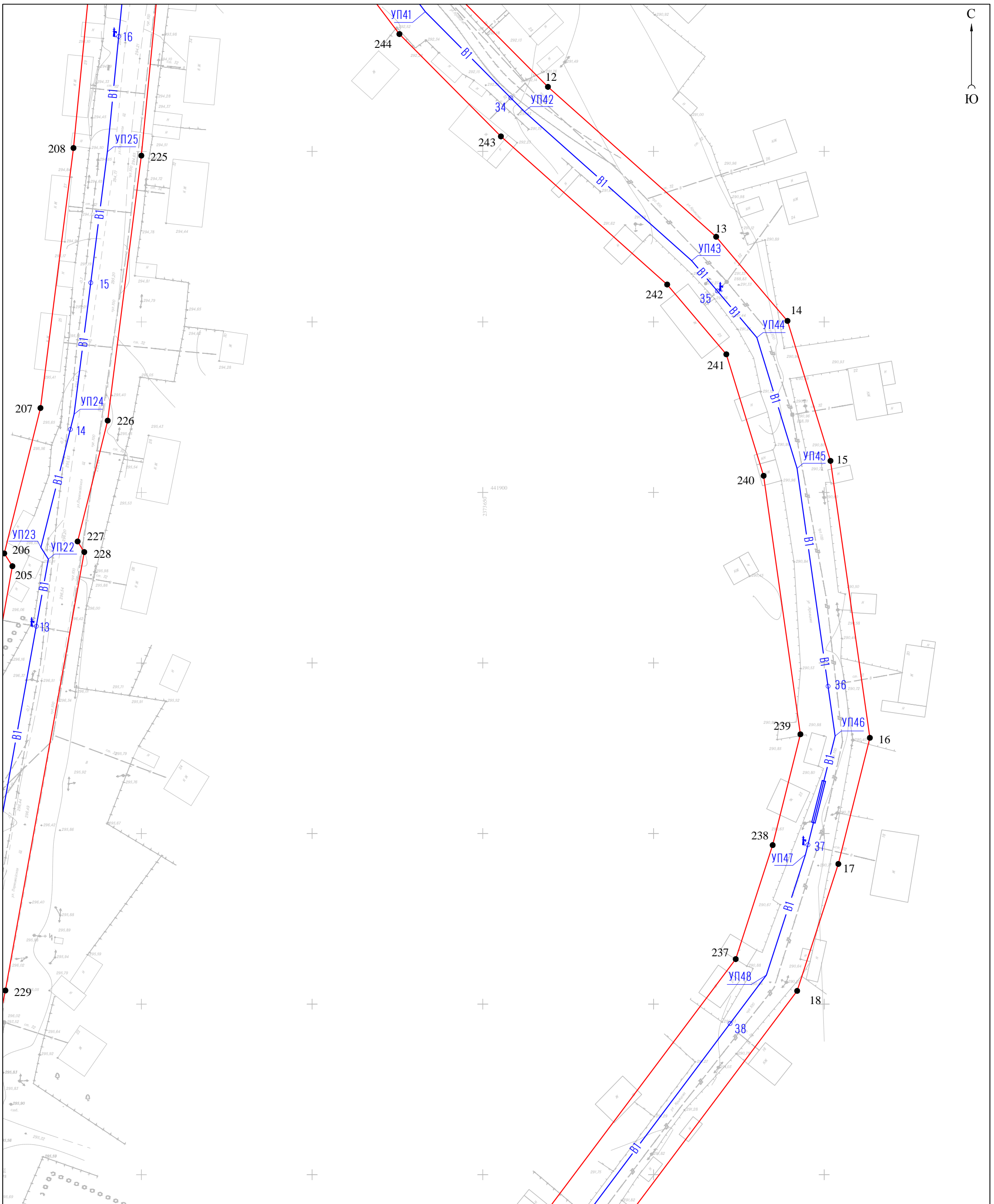


						Проект планировки территории для реконструкции линейного объекта "Реконструкция системы водоснабжения в с. Огни Усть-Калманского района Алтайского края"			
изм.	кол.уч.	лист	№ док.	подпись	дата				
				Директор	А.О. Карьнов	19.10.18	стадия	лист	листов
				Выполнила	Ю.М. Хмелева	19.10.18	ПП	5-2	39
						Схема конструктивных и планировочных решений М 1:1000			
						ООО "Агростройинвест" г. Барнаул			



					Проект планировки территории для реконструкции линейного объекта "Реконструкция системы водоснабжения в с. Огни Усть-Калманского района Алтайского края"				
изм.	кол.уч.	лист	№ док.	подпись	дата	стадия	лист	листов	
				Директор	А.О. Карьнов	19.10.18	ПП	5-3	39
				Выполнила	Ю.М. Хмелева	19.10.18			
						000 "Агростройинвест" г. Барнаул			
						Схема конструктивных и планировочных решений М 1:1000			

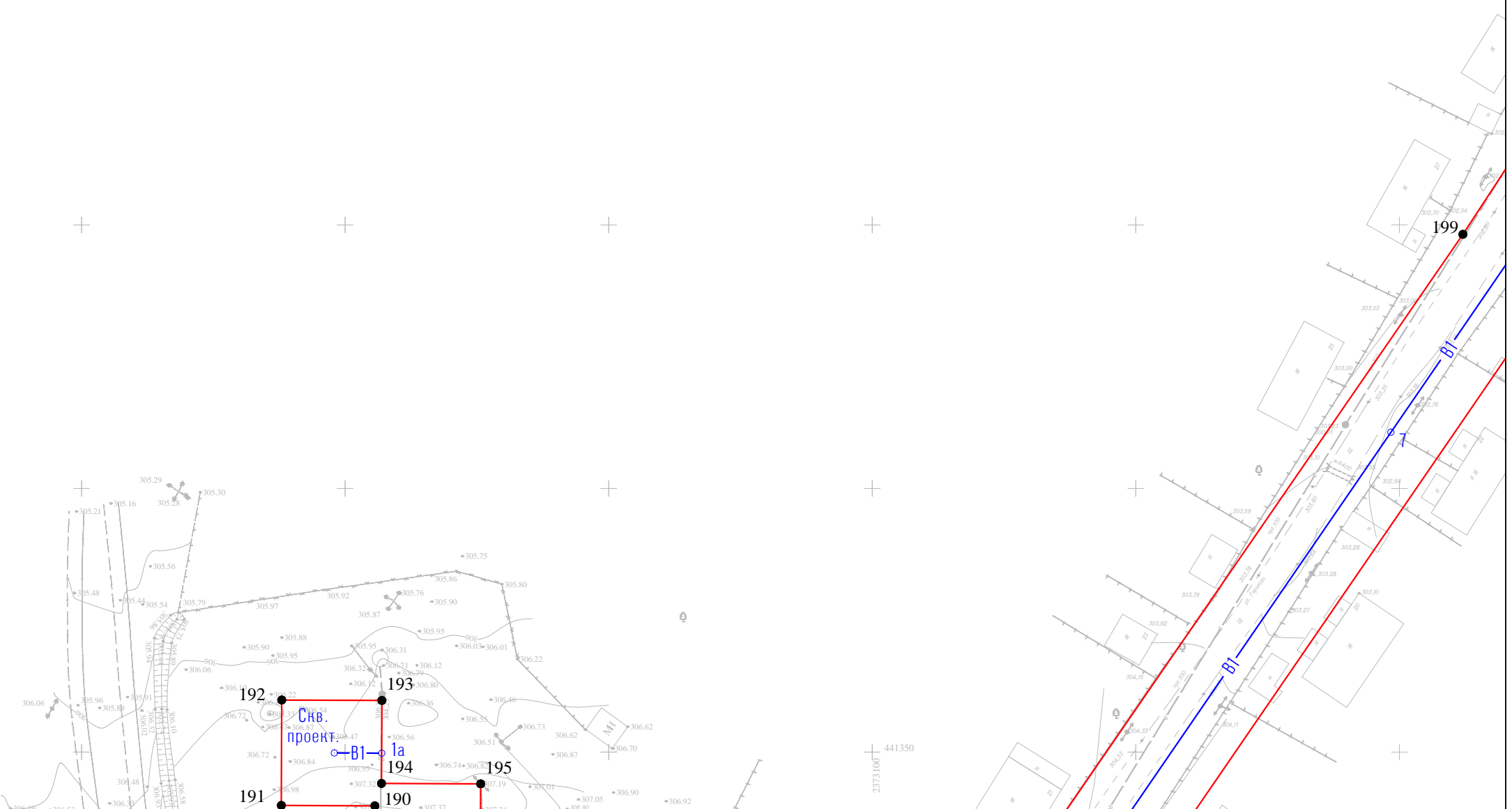




					Проект планировки территории для реконструкции линейного объекта "Реконструкция системы водоснабжения в с. Огни Усть-Калманского района Алтайского края"				
изм.	кол.уч.	лист	№ док.	подпись				дата	
				Директор	А.О. Карьнов	19.10.18	стадия	лист	листов
				Выполнила	Ю.М. Хмелева	19.10.18	ПП	5-4	39
							000 "Агростройинвест" г. Барнаул		
							Схема конструктивных и планировочных решений М 1:1000		

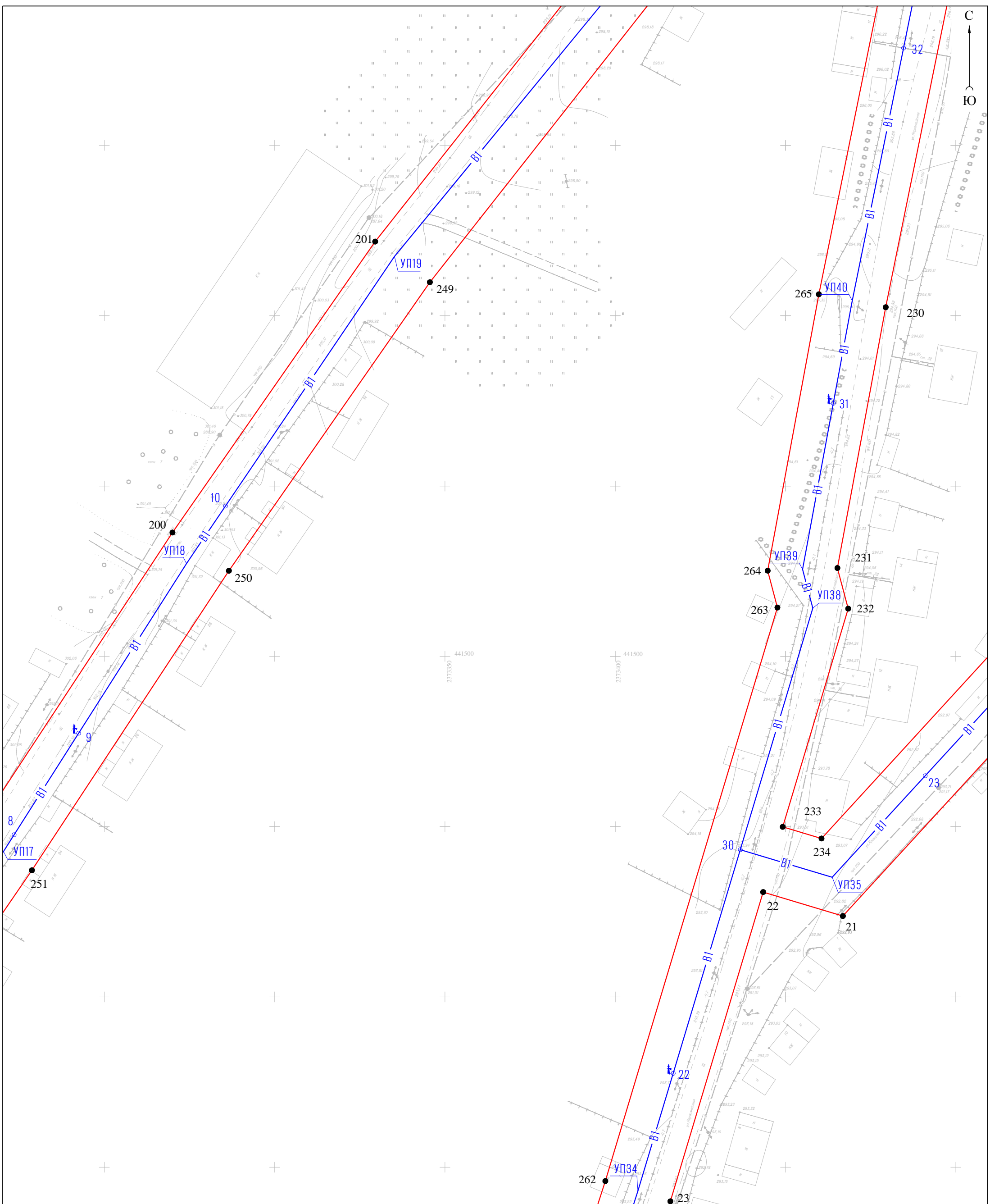
Условные обозначения приведены на Листе 5





изм. кол. уч.	лист	№ док.	подпись	дата	
Директор	А.О. Карьнов			19.10.18	
Выполнила	Ю.М. Хмелева			19.10.18	

Проект планировки территории для реконструкции линейного объекта "Реконструкция системы водоснабжения в с. Огни Усть-Калманского района Алтайского края"			
	стадия	лист	листов
	ПП	5-5	39
Схема конструктивных и планировочных решений М 1:1000		ООО "Агростройинвест" г. Барнаул	



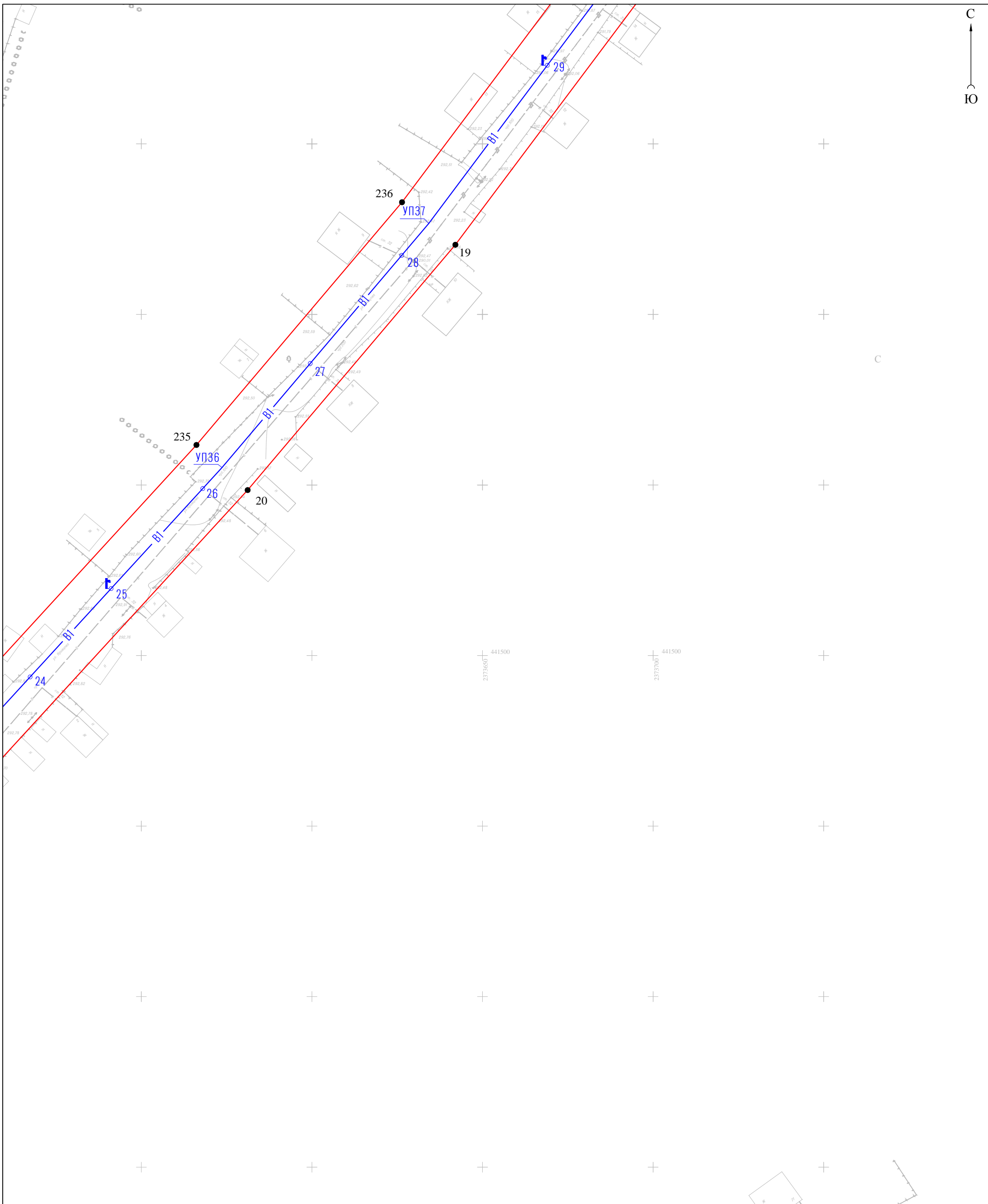
изм.	кол.уч.	лист	№ док.	подпись	дата

Проект планировки территории  
для реконструкции линейного объекта "Реконструкция системы  
водоснабжения в с. Огни Усть-Калманского района Алтайского края"

	стадия	лист	листов
	ПП	5-6	39

Схема конструктивных и  
планировочных решений  
М 1:1000

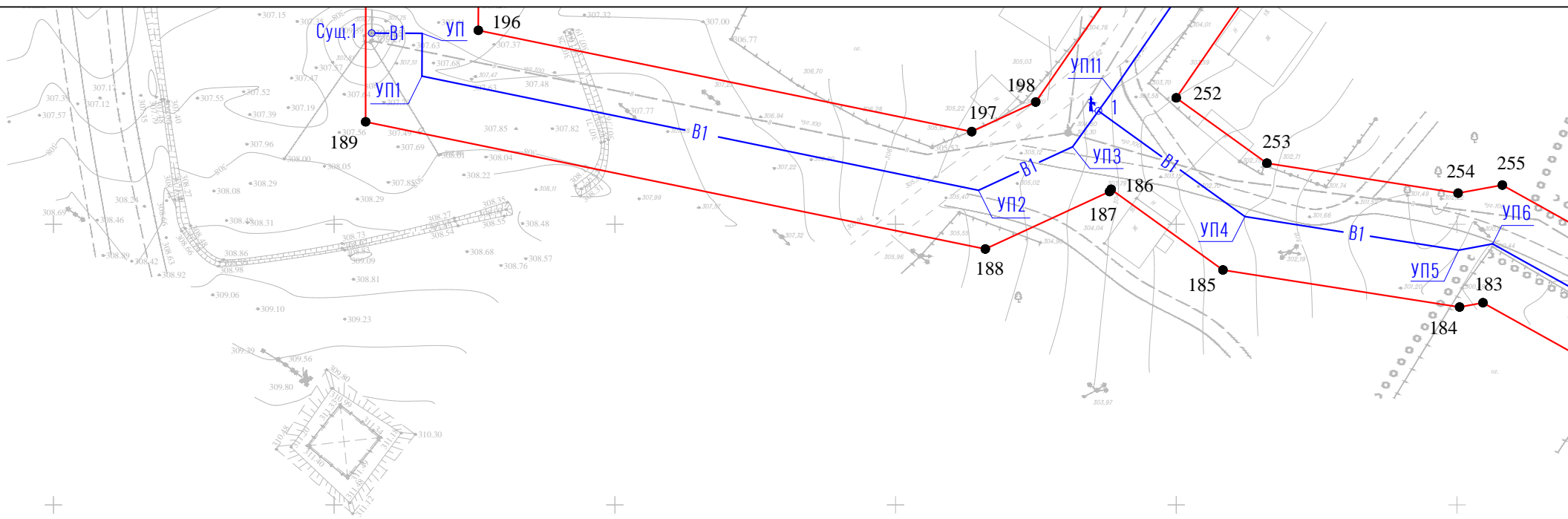
ООО "Агростройинвест"  
г. Барнаул



						Проект планировки территории для реконструкции линейного объекта "Реконструкция системы водоснабжения в с. Огни Усть-Калманского района Алтайского края"				
изм.	кол.уч.	лист	№ док.	подпись	дата					
				Директор	А.О. Карьнов		19.10.18	стадия	лист	листов
				Выполнила	Ю.М. Хмелева		19.10.18	ПП	5-7	39
						Схема конструктивных и планировочных решений М 1:1000				
						ООО "Агростройинвест" г. Барнаул				

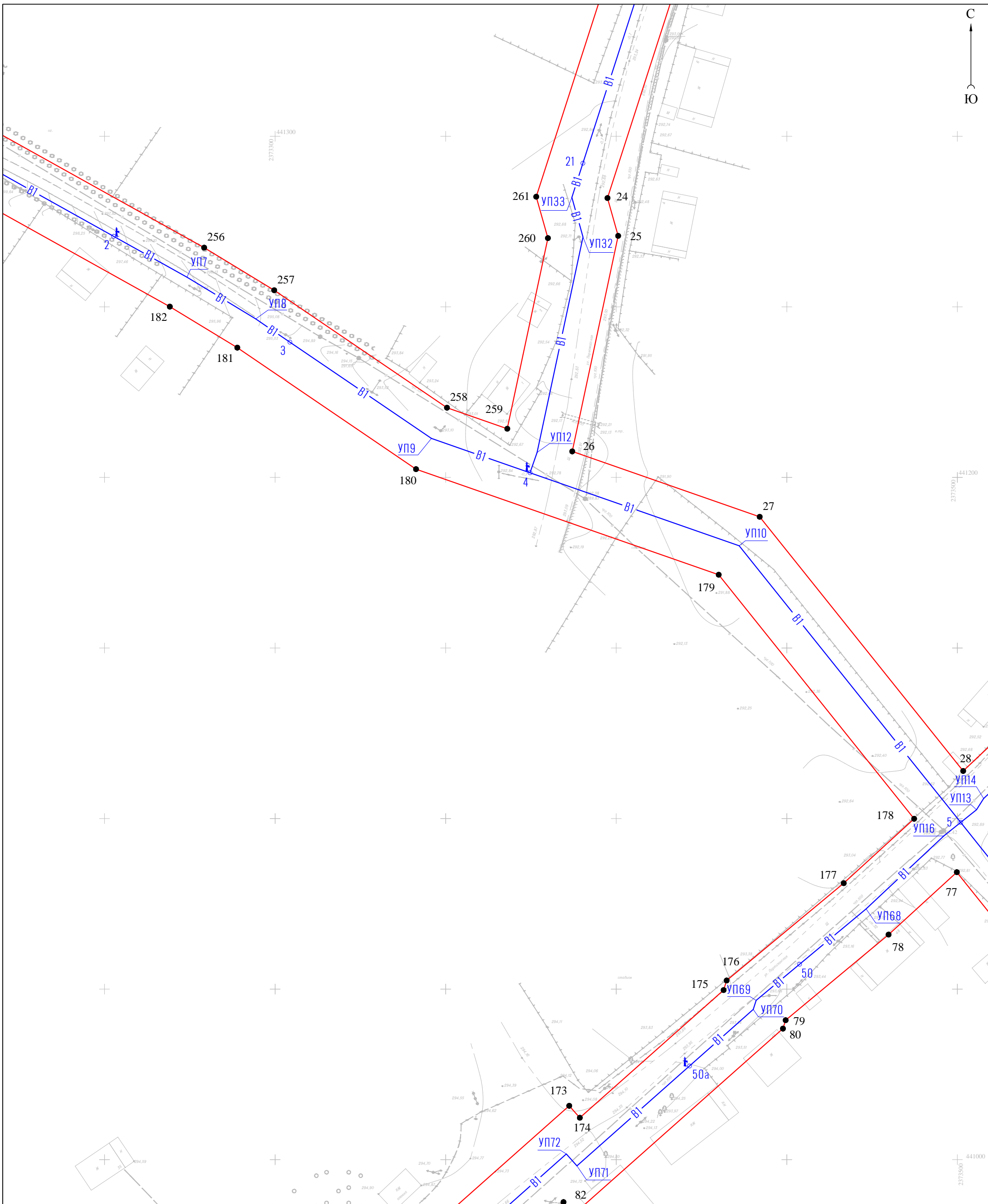
Условные обозначения приведены на Листе 5

С  
Ю



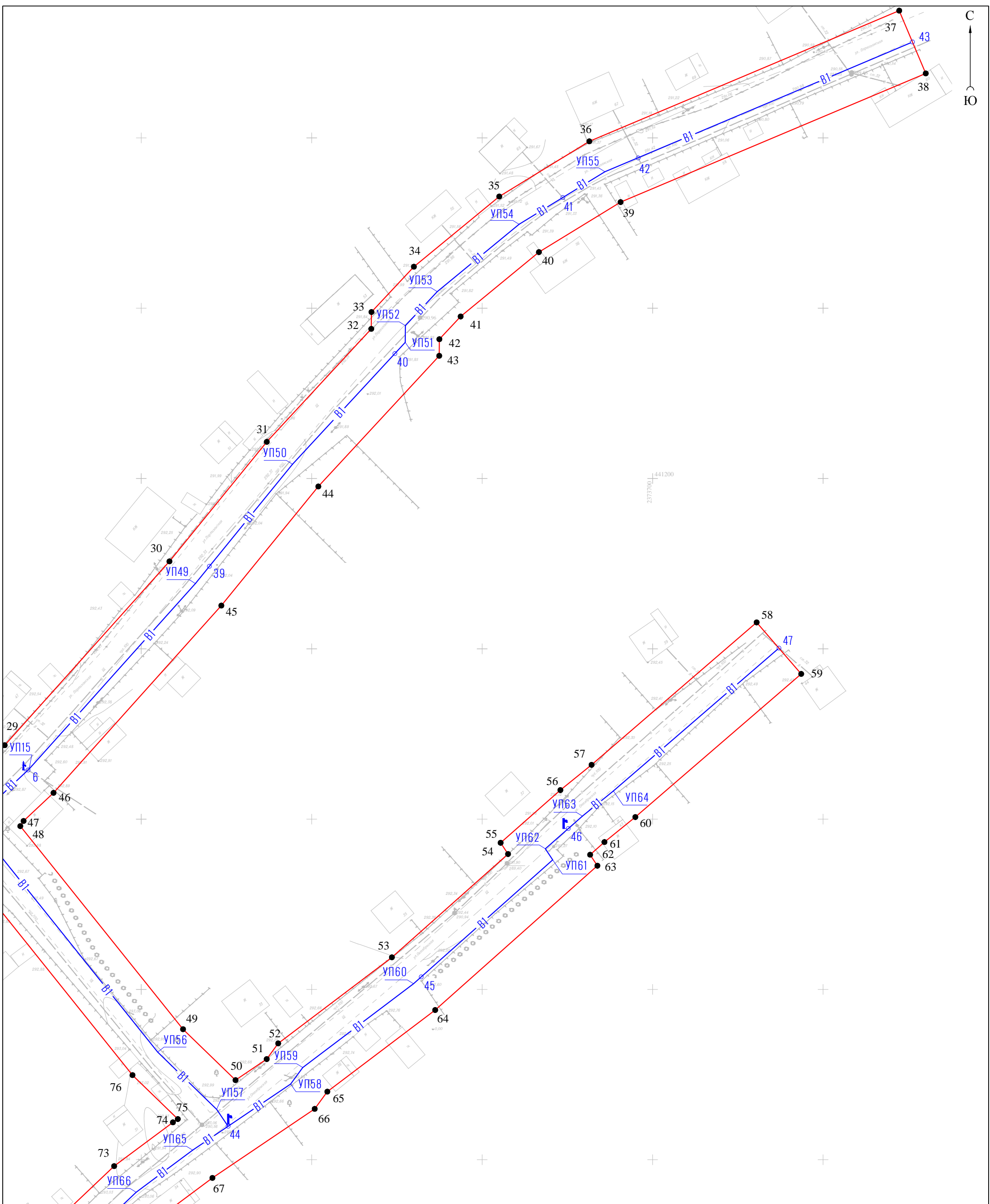
						Проект планировки территории для реконструкции линейного объекта "Реконструкция системы водоснабжения в с. Огни Усть-Калманского района Алтайского края"		
изм.	кол.уч.	лист	№ док.	подпись	дата			
						ПП	5-8	39
Схема конструктивных и планировочных решений М 1:1000						ООО "Агростройинвест" г. Барнаул		



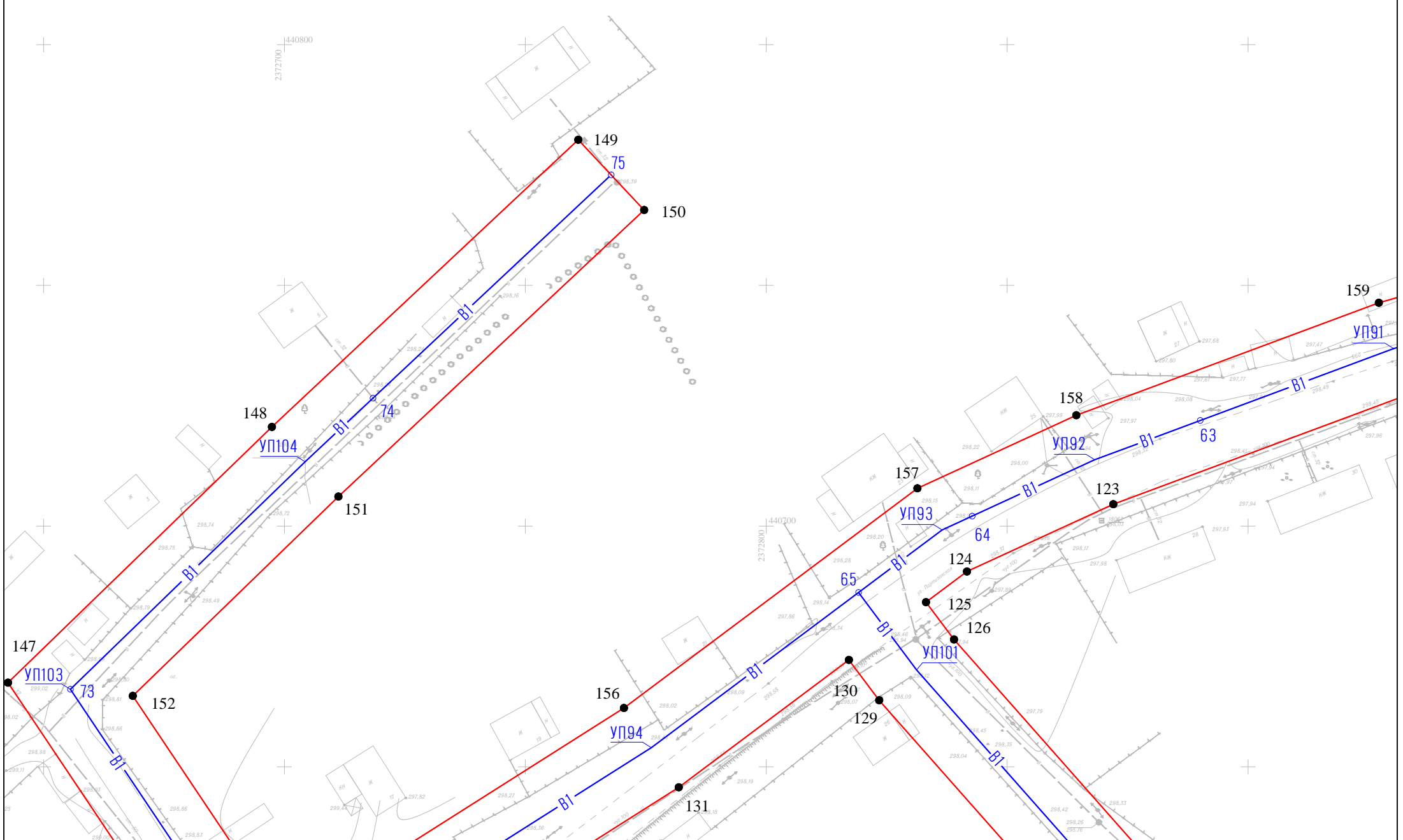


					Проект планировки территории для реконструкции линейного объекта "Реконструкция системы водоснабжения в с. Огни Усть-Калманского района Алтайского края"			
изм.	кол.уч.	лист	№ док.	подпись	дата	стадия	лист	листов
				Директор	А.О. Карьнов			
				Выполнила	Ю.М. Хмелева	ПП	5-9	39
					Схема конструктивных и планировочных решений М 1:1000		ООО "Агростройинвест" г. Барнаул	

Условные обозначения приведены на Листе 5

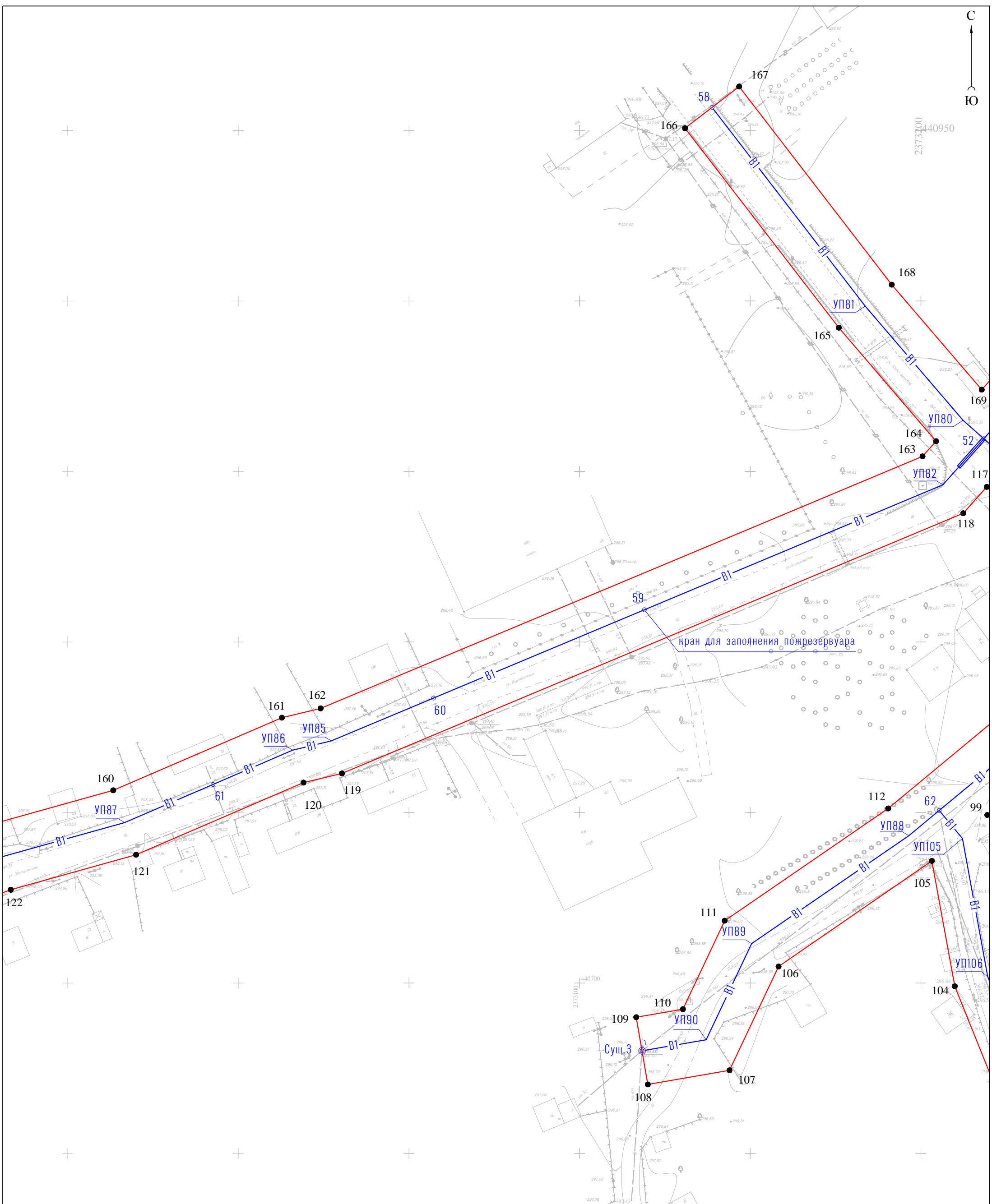


					Проект планировки территории для реконструкции линейного объекта "Реконструкция системы водоснабжения в с. Огни Усть-Калманского района Алтайского края"		
изм. кол. уч.	лист	№ док.	подпись	дата			
	Директор	А.О. Карьнов		19.10.18	ПП	5-10	39
	Выполнила	Ю.М. Хмелева		19.10.18			
					Схема конструктивных и планировочных решений М 1:1000		
					ООО "Агростройинвест" г. Барнаул		



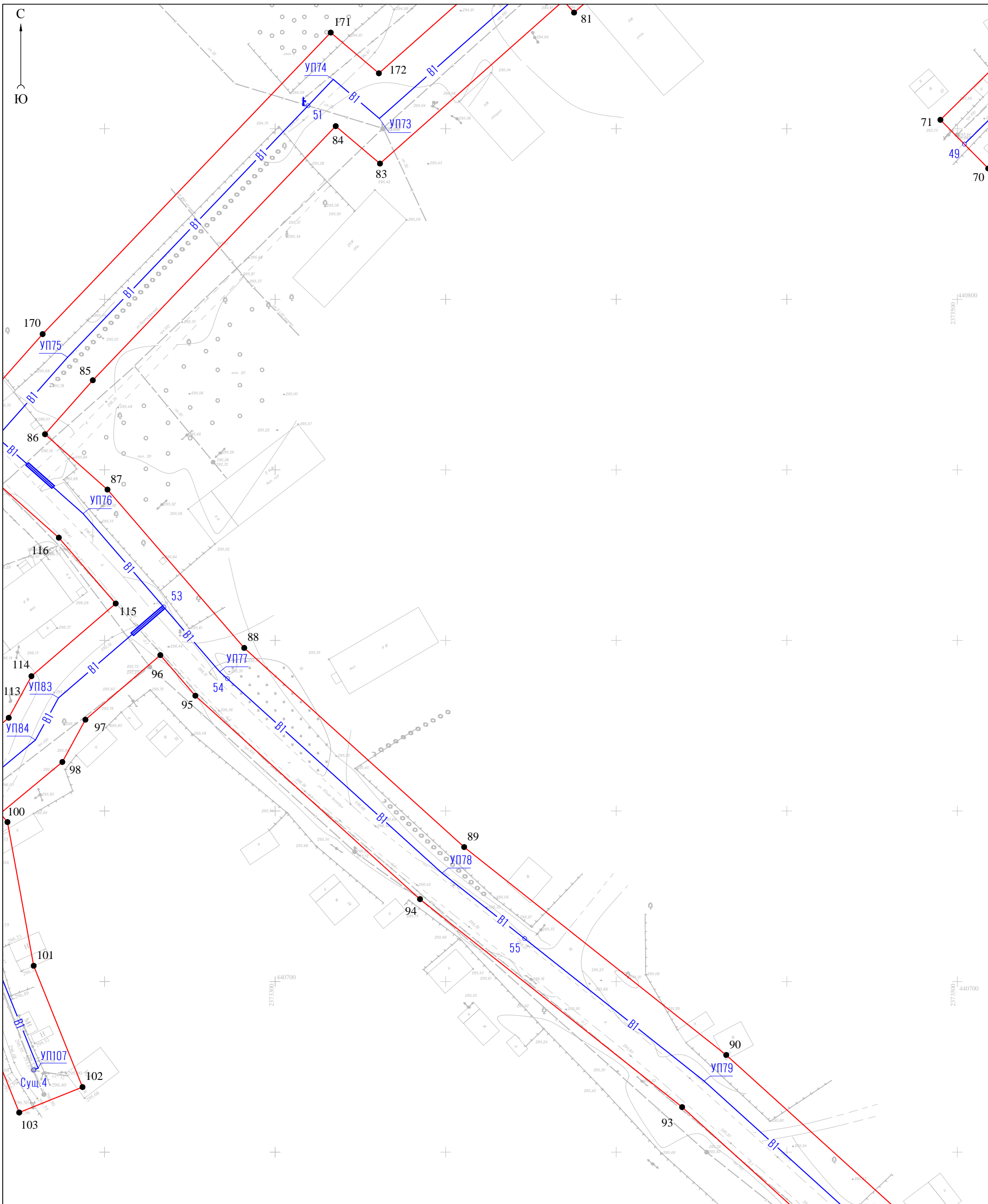
						Проект планировки территории для реконструкции линейного объекта "Реконструкция системы водоснабжения в с. Огни Усть-Калманского района Алтайского края"			
изм.	кол.уч.	лист	№ док.	подпись	дата				стадия
				Директор	А.О. Карьнов	19.10.18	ПП	5-11	39
				Выполнила	Ю.М. Хмелева	19.10.18			
							000 "Агростройинвест" г. Барнаул		
Схема конструктивных и планировочных решений М 1:1000									

Условные обозначения приведены на Листе 5



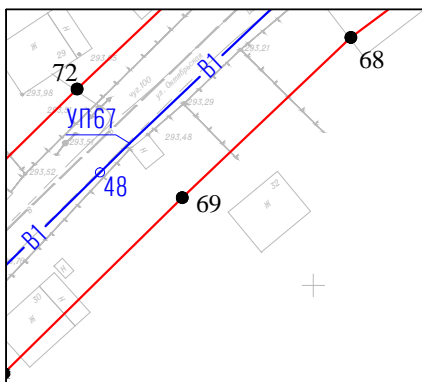
						Проект планировки территории для реконструкции линейного объекта "Реконструкция системы водоснабжения в с. Огни Усть-Калманского района Алтайского края"			
изм.	кол.уч.	лист	№ док.	подпись	дата		стадия	лист	листов
							ПП	5-12	39
						Схема конструктивных и планировочных решений М 1:1000			
						ООО "Агростройинвест" г. Барнаул			



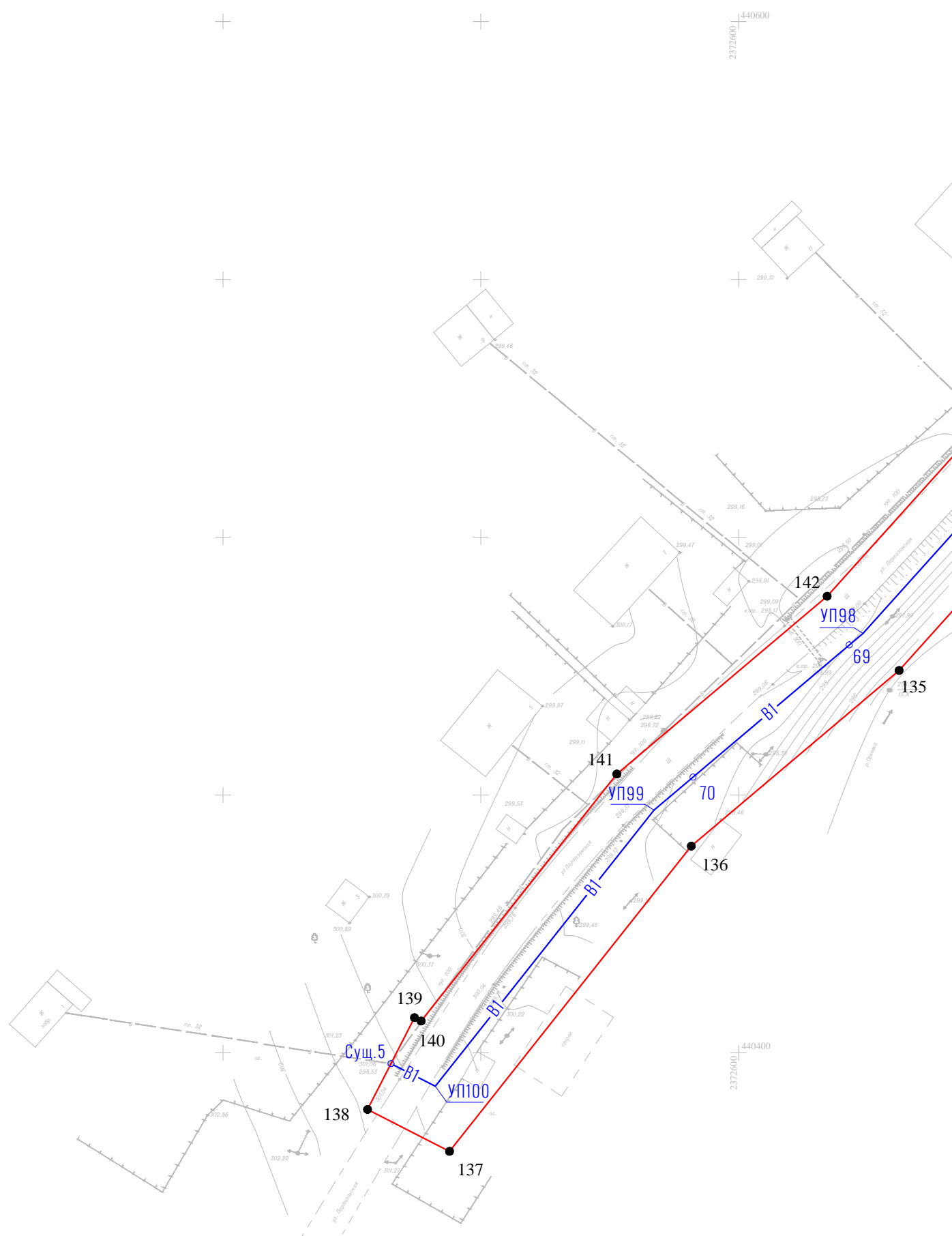


					Проект планировки территории для реконструкции линейного объекта "Реконструкция системы водоснабжения в с. Огни Усть-Калманского района Алтайского края"					
изм.	кол.уч.	лист	№ док.	подпись	дата		стадия	лист	листов	
				Директор	А.О. Карьнов	19.10.18	ПП	5-13	39	
				Выполнила	Ю.М. Хмелева	19.10.18				
					Схема конструктивных и планировочных решений М 1:1000			ООО "Агростройинвест" г. Барнаул		

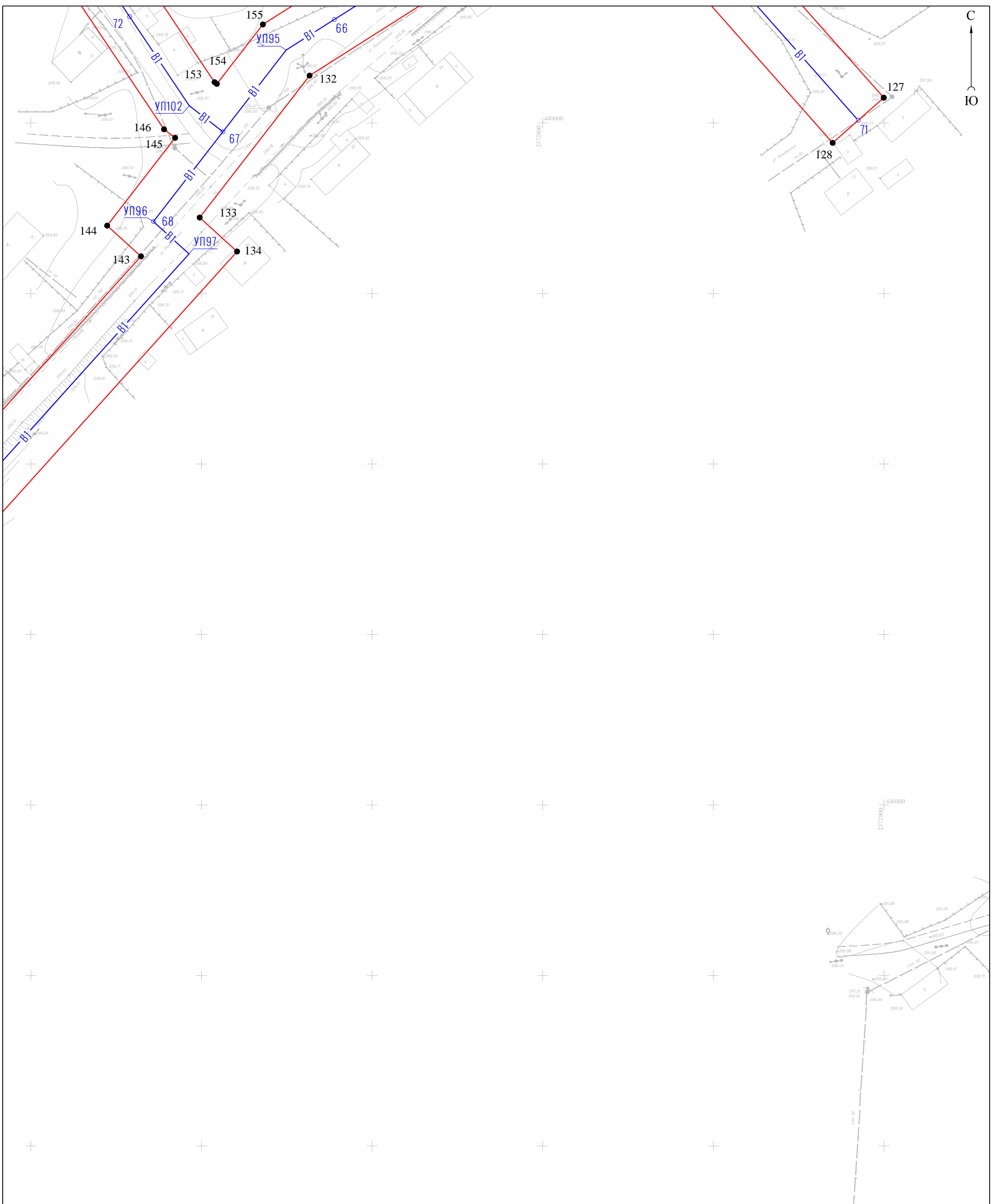
Условные обозначения приведены на Листе 5



						Проект планировки территории для реконструкции линейного объекта "Реконструкция системы водоснабжения в с. Огни Усть-Калманского района Алтайского края"			
изм.	кол.уч.	лист	№ док.	подпись	дата		стадия	лист	листов
				Директор А.О. Карьнов	19.10.18		ПП	5-14	39
				Выполнила Ю.М. Хмелева	19.10.18				
						Схема конструктивных и планировочных решений М 1:1000		ООО "Агростройинвест" г. Барнаул	




						Проект планировки территории для реконструкции линейного объекта "Реконструкция системы водоснабжения в с. Огни Усть-Калманского района Алтайского края"			
изм.	кол.уч.	лист	№ док.	подпись	дата		стадия	лист	листов
							ПП	5-15	39
						000 "Агростройинвест" г. Барнаул			
						Схема конструктивных и планировочных решений М 1:1000			



						Проект планировки территории для реконструкции линейного объекта "Реконструкция системы водоснабжения в с. Огни Усть-Калманского района Алтайского края"		
изм.	кол.уч.	лист	№ док.	подпись	дата			
						Схema конструктивных и планировочных решений М 1:1000	000 "Агростройинвест" г. Барнаул	
								Директор А.О. Карьнов Выполнила Ю.М. Хмелева



С  
Ю



						Проект планировки территории для реконструкции линейного объекта "Реконструкция системы водоснабжения в с. Огни Усть-Калманского района Алтайского края"			
изм.	кол.уч.	лист	№ док.	подпись	дата		стадия	лист	листов
							ПП	5-17	39
						Схема конструктивных и планировочных решений М 1:1000		ООО "Агростройинвест" г. Барнаул	

Условные обозначения приведены на Листе 5